



**ATOS DO PODER EXECUTIVO**



**PREFEITURA MUNICIPAL DE GUARABIRA  
GABINETE DO PREFEITO**

**LEI COMPLEMENTAR Nº 03, DE 19 DE DEZEMBRO DE 2024**

**Dispõe sobre a Planta Genérica de Valores - PGV dos terrenos e do metro quadrado das edificações do Município de Guarabira, Altera dispositivos da Lei Complementar 02/2023 (CTM), e dá outras providências.**

**O PREFEITO DO MUNICÍPIO DE GUARABIRA**, Estado da Paraíba, faço saber que o Poder Legislativo aprova e eu sanciona a seguinte Lei:

**Art. 1º** Fica estabelecida a Planta Genérica de Valores - PGV do Município de Guarabira-PB, elaborada a partir de um estudo técnico especializado, em consonância com a Lei Nacional nº 10.257/2001 (Estatuto das Cidades), que disciplina e estabelece os critérios e procedimentos de cálculo para a determinação do valor venal dos imóveis locais, os quais servirão de base para o lançamento de tributos imobiliários e de outras demandas relacionadas com o interesse da administração pública.

**Parágrafo Único.** A Planta Genérica de valores servirá de base para definição do valor venal dos imóveis localizados nas zonas urbana, urbanizáveis e/ou de expansão urbana, mesmo que localizado em área rural, desde que destinados à habitação, inclusive à residencial, sítio de recreio, à indústria ou comércio, observando os parâmetros constitucionais.

**TÍTULO I  
DISPOSIÇÕES PRELIMINARES**

**Art. 2º** A apuração do Valor Venal de Imóveis Urbanos, para efeitos de cálculo e lançamento do Imposto Predial e Territorial Urbano – IPTU, como referência para determinação da base de cálculo do Imposto sobre Transmissão de Bens Imóveis – ITBI, será feita conforme normas, métodos e modelos matemáticos definidos nesta Lei.

**§ 1º.** A metodologia adotada para o cálculo do valor venal originou-se do método evolutivo, o qual considera a evolução histórica da propriedade e o seu valor ao longo do tempo, observando o custo da aquisição, custo de melhorias, depreciação, valorização imobiliária, valor atual do imóvel.



## PREFEITURA MUNICIPAL DE GUARABIRA GABINETE DO PREFEITO

**§ 2º.** A tabela de valores dos metros quadrados do terreno foi construída utilizando-se o método comparativo de dados do mercado imobiliário, que se baseia em informações de vendas de propriedades semelhantes no mercado.

**§3º.** O valor da edificação foi calculado pelo método de custo de reedição do bem novo, utilizando as especificações do Custo Unitário Básico (CUB), medido pelo Sindicato da Indústria da Construção e do Mobiliário da Paraíba - Sinduscon-PB, tendo como referência o mês de janeiro de 2023.

**§4º.** O valor de cada UFR/PB será atualizada mensalmente pela variação do Índice de Preços ao Consumidor Amplo – IPCA, nos termos do Art. 386 da Lei Complementar Municipal 02/2023.

### TITULO II DA CLASSIFICAÇÃO DAS EDIFICAÇÕES

**Art. 3º** O bem imóvel para efeito do cálculo do valor venal e lançamento de impostos será especificado como territorial ou predial.

**§ 1º.** Considera-se terreno o bem imóvel:

- I. Sem edificação;
- II. Em que houver construção paralisada ou em andamento;
- III. Construção em demolição;
- IV. Ruínas;
- V. Construção de natureza temporária ou provisória ou que possa ser removida sem destruição, alteração ou modificação.

**§ 2º.** Considera-se prédio o bem imóvel no qual exista edificação utilizável para habitação ou para o exercício de qualquer atividade, seja qual for a sua denominação, forma ou destino, desde que não compreendida nas situações do parágrafo anterior.



## PREFEITURA MUNICIPAL DE GUARABIRA GABINETE DO PREFEITO

**Art. 4º** A classificação das edificações dos imóveis prediais no cadastro imobiliário municipal, observando-se a tipologia existente, sua elevação, a situação em relação à rua e sua posição no lote, é definida no Anexo 01.

### TÍTULO III DOS SETORES FISCAIS

**Art. 5º.** Fica determinada a divisão espacial da área urbana desta cidade em setores fiscais, contendo cada um deles 1.422 quadras identificadas e numeradas dentro do seu respectivo setor fiscal, conforme a descrição estabelecida no Anexo IV e V.

**Parágrafo Único.** Os Setores Fiscais serão utilizados como parâmetro para Cadastro Imobiliário Municipal.

### TÍTULO IV

#### SEÇÃO I APURAÇÃO DA BASE DE CÁLCULO QUE CORRESPONDE AO VALOR VENAL

**Art. 6º.** O valor venal dos imóveis (VVI) corresponde ao resultado da soma dos valores venais do terreno (VVT) e do valor venal da construção (VVC), quando se tratar de predial:

$$VVI=VVT+VVC$$

Onde:

VVI: Valor Venal do Imóvel

VVT: Valor Venal do Terreno

VVC: Valor Venal da Construção

**§ 1º.** Quando da determinação do valor venal do terreno (VVT), o resultado será obtido através do produto da área do terreno, em metro quadrado, (AT) pelo valor do metro quadrado da face de quadra (V0) pelo valor da fração ideal do terreno (FIT), pelo fator da gleba (FG) e pelo fator da situação do lote em relação à quadra (FS):

$$VVT= AT*V0*FIT*FG*FS$$

Onde:

VVT: Valor Venal do Terreno



## PREFEITURA MUNICIPAL DE GUARABIRA GABINETE DO PREFEITO

AT: Área do Terreno

V0: Fração Ideal do Terreno

FG: Fator Gleba

FS: Fator da Situação do Lote em Relação à Quadra

§ 2º. Para determinação do valor venal da construção (VVC), o resultado será obtido através do produto da área construída, em metro quadrado, (AC) pelo valor do metro quadrado da construção por padrão (VU) pelo fator de alinhamento (FA), pelo fator da posição em relação ao lote (FP) e pelo fator de depreciação (FD):

$$VVC=AC*VU*FA*FP*FD$$

Onde:

VVC: Valor Venal da Construção

AV: Área Construída

VU: Valor do metro quadrado de construção por padrão

FA: Fator de Alinhamento

FP: Fator de Posição em Relação ao Lote

FD: Fator de Depreciação

§ 3º. Os itens ponderadores utilizados no cálculo para se chegar no valor venal do terreno e da construção estão definidos no Anexo I, II e III:

§ 4º. Nos casos de condomínios edifícios, horizontais ou verticais, os valores venais serão calculados considerando-se as respectivas **Frações Ideais (FI)** dos terrenos e/ou das edificações, através da fórmula:

$$FI = \frac{AT \times AU}{AC}$$

Onde:

FI: Fração Ideal

AT: Área Total do Terreno

AU: Área da Unidade Autônoma Edificada

AC: Área Total Construída



## PREFEITURA MUNICIPAL DE GUARABIRA GABINETE DO PREFEITO

**§5º.** A fração ideal possibilitará o cálculo do valor venal do terreno correspondente à unidade imobiliária.

### SEÇÃO II APURAÇÃO DO VALOR DO IPTU

**Art. 7º** O valor venal do imóvel, base de cálculo do IPTU, será determinado anualmente com base nesta Planta Genérica de Valores – PGV, utilizando as alíquotas previstas no Art. 101 do Código Tributário Municipal (Lei Complementar nº 02/2023).

**Parágrafo Único.** Para o cálculo do IPTU, será utilizada a seguinte fórmula:

$$\text{IPTU} = \text{VVI} * \text{Alíquota}$$

### SEÇÃO III DA BASE DE CÁLCULO DO ITBI

**Art. 8º** Para fins de lançamento do Imposto sobre Transmissão de Bens Imóveis – ITBI, O valor venal do bem imóvel (VVI), obtido nos moldes do caput do Art. 6º desta lei, será o valor de referência.

**Parágrafo Único:** Quando da determinação da base de cálculo do imposto pela autoridade fiscal, poderá ser considerado o valor da aquisição expresso no contrato de compra e venda, nos termos do § único do Art. 135 do Código Tributário Municipal (Lei Complementar nº 02/2023).

### TÍTULO IV REVISÃO

**Art. 9.** Nos casos singulares de imóveis para as quais a aplicação de procedimentos previstos nesta Lei possa conduzir a tributação manifestamente injusta ou inadequada, deverá ser adotado o requerimento do interessado e executado um processo de avaliação especial, pelo órgão competente da Secretaria Municipal de Fazenda.



## PREFEITURA MUNICIPAL DE GUARABIRA GABINETE DO PREFEITO

**§1º.** Para efeitos de revisão do lançamento do IPTU do exercício em curso, o requerimento deverá ser protocolado até a data determinada para pagamento da cota única cada exercício, devidamente instruído.

**§2º.** O requerimento será analisado pela Comissão de Avaliação Imobiliária, que emitirá parecer fundamentado, sugerindo o deferimento ou indeferimento da revisão do valor venal, cabendo recurso da deliberação, nos termos do Código Tributário Municipal.

**§3º.** Ao recurso de que trata o § 2º deste artigo deverá obrigatoriamente ser anexado laudo técnico de avaliação do imóvel, nos casos de edificações com mais de 500 m<sup>2</sup> (quinhentos metros quadrados), devendo estar assinado por profissional habilitado em um dos seguintes conselhos:

I - Conselho Regional de Engenharia e Agronomia da Paraíba - CREA, devendo ser anexada cópia da guia de recolhimento da Anotação de Responsabilidade Técnica – ART;

II - Conselho Regional de Corretores de Imóveis do Estado da Paraíba - CRECI, devendo constar o nome e o número de registro do corretor responsável pela avaliação.

III - Conselho de Arquitetura e Urbanismo - CAU, devendo ser anexada cópia da guia de recolhimento da Anotação de Responsabilidade Técnica - ART.

### TITULO V LOTEAMENTOS URBANOS E CONDOMÍNIOS HORIZONTAIS E VERTICAIS

**Art. 10.** O lançamento do Imposto sobre a Propriedade Predial e Territorial Urbana - IPTU, incidente sobre os imóveis dos novos loteamentos para fins urbanos, aprovados e cadastrados de acordo com a legislação municipal que trata das questões urbanísticas, se fará em nome da pessoa responsável pela propriedade do solo parcelado.



## PREFEITURA MUNICIPAL DE GUARABIRA GABINETE DO PREFEITO

**§1º.** O lançamento tributário de que trata o caput deste artigo, ocorrerá em data posterior à aprovação e cadastramento do novo loteamento junto ao órgão competente da Administração Pública Municipal, conforme previsão para ocorrência do fato gerador do IPTU.

**§2º.** O lançamento do IPTU antes da finalização dos serviços e obras de infraestrutura e da liberação da edificação dos terrenos será efetuado sempre em nome do responsável pela propriedade do solo parcelado.

**§3º.** O Contribuinte do IPTU é a pessoa responsável pela propriedade do solo parcelado, até a data da transferência da propriedade do imóvel, para o novo adquirente, no Cartório de Registro de Imóveis.

**§4º.** A pessoa responsável pela propriedade do solo parcelado, ao comercializar as unidades individuais, correspondentes aos lotes, deve obrigatoriamente comunicar ao órgão competente da Administração Pública Municipal, mediante formulário próprio a ser preenchido e apresentação da certidão do registro do imóvel válida por sessenta dias.

**§5º.** O cumprimento da obrigatoriedade, de que trata o parágrafo anterior, implica no reconhecimento, pela Administração Pública Municipal, do negócio jurídico informado para fins de cadastro imobiliário e exigibilidade tributária.

**§6º.** O fato de não comunicar a Administração Pública Municipal o negócio jurídico referente a transferência das unidades, lotes, implica na continuidade da titularidade da obrigação tributária para a pessoa responsável pela propriedade do solo parcelado.



## PREFEITURA MUNICIPAL DE GUARABIRA GABINETE DO PREFEITO

### TITULO VI DISPOSIÇÕES FINAIS

**Art. 11.** O Chefe do Poder Executivo Municipal poderá baixar instruções eventualmente necessárias à fácil execução desta Planta Genérica de Valores.

**Art. 12.** A Lei Complementar Municipal n° 02 de 23 de outubro de 2024, que dispõe sobre o Código Tributário do Município de Guarabira, passa a vigorar com nova redação dada os arts. 97, 98 e 99:

“Art. 97. Os valores venais que servirão de base de cálculo para o lançamento do IPTU serão atualizados, considerando a evolução da UFR-PB vigente na data o lançamento do referido imposto.

Parágrafo único. No caso de atualização do valor venal acima da evolução do UFR-PB, caberá ao Poder Executivo a elaboração de anteprojeto de lei a ser submetida ao Poder Legislativo.

Art. 98. Sempre que necessário caberá ao Chefe do Poder Executivo promover a reavaliação dos valores do metro quadrado de terreno e de construção disposto na PGV, mediante a elaboração de anteprojeto de lei a ser submetida ao Poder Legislativo.

Art. 99. Para efeito de exigibilidade do IPTU, o valor venal apurado por meio da Planta Genérica de Valores não poderá ser inferior a 40 (quarenta) UFR-PB.”

**Art. 13.** Fica revogado o art. 100 da Lei Complementar Municipal n° 02 de 23 de outubro de 2024, que dispõe sobre o Código Tributário do Município de Guarabira.

**Art. 14.** Fica revogado os arts. 220 a 224 da Lei Municipal n° 813/2008, que institui o Código de Obras e Urbanismo do Município de Guarabira.

**Art. 15.** Esta Lei entra em vigor na data de sua publicação, revogando-se as disposições em contrário, produzindo efeitos a partir de 1° de janeiro de 2026.

**Marcus Diôgo de Lima**  
Prefeito







**ESTADO DA PARAÍBA**  
**PREFEITURA MUNICIPAL DE GUARABIRA**

**ANEXO I**

**TABELA I**

**(B) Atributos do Terreno – Situação em Relação à Rua**

ORDEM	ESPECIFICAÇÃO	ÍNDICE
01	FRENTE (lote=quadra)	1,25
02	FUNDOS	0,90
03	LOTE DE VILA	0,80
04	GALERIA	0,95
05	MEIO DE QUADRA	1,00
06	ENCRAVADO	0,70
07	ESQUINA	1,20

**Nota:** Coeficiente corretivo de situação do terreno, consiste em um grau atribuído ao imóvel, conforme sua situação mais ou menos favorável dentro da quadra e em quantidade de testada.

**TABELA II**

**(C) Atributos da Construção – Uso e Tipo da Edificação**

ORDEM	USO E TIPO DA EDIFICAÇÃO
<b>a)</b>	<b>RESIDENCIAL</b>
a.i	Casa
a.ii	Apartamento
<b>b)</b>	<b>COMÉRCIO</b>
b.i	Banco
b.ii	Edificação comercial
b.iii	Loja
b.iv	Posto de serviços
<b>c)</b>	<b>SERVIÇOS</b>
c.i	Edificação serviço público
c.ii	Garagem
c.iii	Hospital
c.iv	Hotel / motel
c.v	Sala
<b>d)</b>	<b>INDUSTRIAL</b>



**ESTADO DA PARAÍBA**  
**PREFEITURA MUNICIPAL DE GUARABIRA**

d.i	Galpão / depósito
d.ii	Pavilhão industrial
<b>e)</b>	<b>ESPECIAL</b>
e.i	Cinema
e.ii	Clube
e.iii	Escola
e.iv	Edificação especial
e.v	Ginásio
e.vi	Templo

**TABELA II**

**(C) Atributos da Construção – Situação da Edificação**

<b>ORDEM</b>	<b>ESPECIFICAÇÃO</b>	<b>ÍNDICE</b>
<b>01</b>	<b>EM RELAÇÃO À RUA</b>	
	1.1 Alinhada	1,00
	1.2 Recuada	1,10
<b>02</b>	<b>EM RELAÇÃO AO LOTE</b>	
	2.1 Isolada	1,20
	2.2 Semi Isolada	1,10
	2.3 Conjugada	1,00
	2.3 Geminada	0,90

**TABELA III**

**(C) Atributos da Construção – Característica da Construção**

<b>ORDEM</b>	<b>ESPECIFICAÇÃO</b>	<b>ÍNDICE</b>
<b>01</b>	<b>PISO</b>	
	1.1 Taco	1,00
	1.2 Ass. Madeira	2,50
	1.3 Mármore	4,00
	1.4 Cimentado	0,50
	1.5 Cerâmica	1,30
	1.6 Lad. Hidráulico	2,00
	1.7 Terra Batida/Barro	0,00
	1.8 Plástico	0,60



**ESTADO DA PARAÍBA**  
**PREFEITURA MUNICIPAL DE GUARABIRA**

	1.9 Cerâmica/Cimentado	0,80
	1.10 Taco/Madeira	0,80
<b>02</b>	<b>ESTRUTURA DA ELEVAÇÃO</b>	
	2.1 Alvenaria	1,00
	2.2 Concreto	1,10
	2.3 Metálica	1,20
	2.4 Madeira	0,50
	2.5 Taipa	0,30
<b>03</b>	<b>COBERTA</b>	
	3.1 Laje	1,50
	3.2 Telha Cerâmica	1,10
	3.3 Amianto	0,90
	3.4 Telha De Barro	1,00
	3.5 Alvenaria	1,00
<b>04</b>	<b>INSTALAÇÃO SANITÁRIA</b>	
	4.1 Sem Instalação	0,00
	4.2 Interna	1,00
	4.3 Externa	0,80
	4.4 Mais De uma (1) Interna	1,20
	4.5 Interna/Externa	0,90

**TABELA IV**

**(D) Classificação das Construções – Padrão de Construção – Art. 4º**

ORDEM	ESPECIFICAÇÃO	ÍNDICE
01	Baixo	Se a soma dos pesos for menor ou igual a 5 pontos;
02	Normal	Se a soma dos pesos for maior do que 5,30 pontos e menor ou igual a 9,0 pontos;
03	Alto	Se a soma dos pesos for maior do que 10,10 pontos e menor ou igual a 33 pontos;

**Nota:** A classificação das edificações no sistema cadastral observa cada tipologia existente, sua elevação, a situação em relação à rua e sua posição no lote.

**Nota:** A apropriação do padrão da edificação é definida pela soma da pontuação dos atributos de cada edificação e comparado com os limites mínimos de cada padrão.

**TABELA V**





**ESTADO DA PARAÍBA**  
**PREFEITURA MUNICIPAL DE GUARABIRA**

**(E) Classificação das Construções – Estado de Conservação**

ORDEM	ESPECIFICAÇÃO	ÍNDICE
01	Novo	Apesar de já submetida ao uso, suas características de manutenção são de uma edificação nova, apresentando necessidades apenas de uma demão de pintura para recompor a sua aparência;
02	Bom	Quando o serviço de recuperação a ser realizado está vinculado a eventuais fissuras superficiais localizadas, pintura externa e interna, eventual revisão do sistema hidráulico e/ou elétrico com substituição de peças aparentes;
03	Regular	Quando o serviço requer a restauração com remoção e substituição de elementos ou peças, tais como a substituição dos revestimentos de pisos e paredes, substituição das instalações hidráulicas e elétricas, e recomposição do sistema de impermeabilização e coberta;
04	Alto	Se a soma dos pesos for maior do que 10,10 pontos e menor ou igual a 33 pontos.

**Nota:** Considera-se a influência do estado de conservação (NOVO / BOM / REGULAR / MAU), e da relação percentual entre a idade e sua vida útil estimada em 70 anos.



**ESTADO DA PARAÍBA**  
**PREFEITURA MUNICIPAL DE GUARABIRA**

**ANEXO II**

**TABELA I**

**(A) Fatores de Correção – Em Relação ao Terreno**

ORDEM	ESPECIFICAÇÃO	ÍNDICE
01	Frente (lote=quadra)	1.25
02	Fundos	0,90
03	Lote de Vila	0,80
04	Galeria	0,95
05	Subsolo	0,90
06	Meio de Quadra	1,00
07	Encravado	0,70
08	Esquina	1,20

**TABELA II**

**(B) Fatores de Correção – Fator Gleba**

ORDEM	ESPECIFICAÇÃO	ÍNDICE
01	Até 4.999 m <sup>2</sup>	1,00
02	De 5.000 m <sup>2</sup> até 9.999 m <sup>2</sup>	0,90
03	De 10.000 m <sup>2</sup> até 14.999 m <sup>2</sup>	0,80
04	De 15.000 m <sup>2</sup> até 24.999 m <sup>2</sup>	0,70
05	De 25.000 m <sup>2</sup> até 49.999 m <sup>2</sup>	0,50
06	De 50.000 m <sup>2</sup> até 99.999 m <sup>2</sup>	0,40
07	Acima de 100.000 m <sup>2</sup>	0,30

**Nota:** O Fator Gleba demonstra que o valor padrão do m<sup>2</sup> do terreno não acompanha os imóveis com tamanhos superiores ao mínimo permitido no logradouro. Assim, o valor padrão, por exemplo, de R\$100,00 por m<sup>2</sup> não viria a significar que um terreno de 6.000 m<sup>2</sup> seria calculado em R\$600.000,00. Pela tabela acima, o valor seria de 100 x 0,90 x 6.000 = R\$540.000,00.



**ESTADO DA PARAÍBA**  
**PREFEITURA MUNICIPAL DE GUARABIRA**  
**ANEXO III**

**TABELA I**

**(A) Fator de Depreciação**

IDADE EM %	ESTADO DE CONSERVAÇÃO - ÍNDICES			
	ÓTIMO	BOM	REGULAR	MAU
2	0,990	0,910	0,661	0,469
4	0,979	0,900	0,654	0,464
6	0,968	0,890	0,647	0,459
8	0,957	0,879	0,639	0,454
10	0,945	0,869	0,631	0,448
12	0,933	0,857	0,623	0,442
14	0,920	0,846	0,615	0,436
16	0,907	0,834	0,606	0,430
18	0,894	0,821	0,597	0,424
20	0,880	0,809	0,588	0,417
22	0,866	0,796	0,578	0,410
24	0,851	0,782	0,569	0,403
26	0,836	0,769	0,559	0,396
28	0,821	0,754	0,548	0,389
30	0,805	0,740	0,538	0,382
32	0,789	0,725	0,527	0,374
34	0,772	0,710	0,516	0,366
36	0,755	0,694	0,504	0,358
38	0,738	0,678	0,493	0,350
40	0,720	0,662	0,481	0,341
42	0,702	0,645	0,469	0,333
44	0,683	0,628	0,456	0,324
46	0,664	0,610	0,444	0,315
48	0,645	0,593	0,431	0,306



**ESTADO DA PARAÍBA**  
**PREFEITURA MUNICIPAL DE GUARABIRA**

50	0,625	0,574	0,418	0,296
52	0,605	0,556	0,404	0,287
54	0,584	0,537	0,390	0,277
56	0,563	0,518	0,376	0,267
58	0,542	0,498	0,362	0,257
60	0,520	0,478	0,347	0,246
62	0,498	0,458	0,333	0,236
64	0,475	0,437	0,317	0,225
66	0,452	0,416	0,302	0,214
68	0,429	0,394	0,286	0,203
70	0,405	0,372	0,271	0,192
72	0,381	0,350	0,254	0,180
74	0,356	0,327	0,238	0,169
76	0,331	0,304	0,221	0,157
78	0,306	0,281	0,204	0,145
80	0,280	0,257	0,187	0,133
82	0,254	0,233	0,170	0,120
84	0,227	0,209	0,152	0,108
86	0,200	0,184	0,134	0,095
88	0,173	0,159	0,115	0,082
90	0,145	0,133	0,097	0,069
92	0,117	0,107	0,078	0,055
94	0,088	0,081	0,059	0,042
96	0,059	0,054	0,040	0,028
98	0,030	0,027	0,020	0,014

**Nota:** O Coeficiente de Depreciação tem sua quantificação obtida com base no critério de Ross- Heidecke, que considera a influência do estado de conservação (ÓTIMO / BOM / REGULAR / MAU), e da relação percentual entre a idade e sua vida útil estimada em 70 anos.





**ESTADO DA PARAÍBA**  
**PREFEITURA MUNICIPAL DE GUARABIRA**  
**ANEXO IV**

**TABELA I**  
**Setores Fiscais**

<b>SETOR</b>	<b>NÚMERO DE QUADRAS</b>
SETOR 01	105
SETOR 02	105
SETOR 03	228
SETOR 04	104
SETOR 05	124
SETOR 06	060
SETOR 07	056
SETOR 08	064
SETOR 10	014
SETOR 11	011
SETOR 12	016
SETOR 14	056
SETOR 15	040
SETOR 16	044
SETOR 17	048
SETOR 18	031
SETOR 19	010
SETOR 20	010
SETOR 22	073
SETOR 23	016
SETOR 24	018
SETOR 26	025
SETOR 27	027
SETOR 29	003
SETOR 35	019
SETOR 42	011





**ESTADO DA PARAÍBA**  
**PREFEITURA MUNICIPAL DE GUARABIRA**

SETOR 45	034
SETOR 51	002
SETOR 53	019
SETOR 66	032
SETOR 70	012
SETOR 85	008
<b>TOTAL</b>	<b>1425</b>

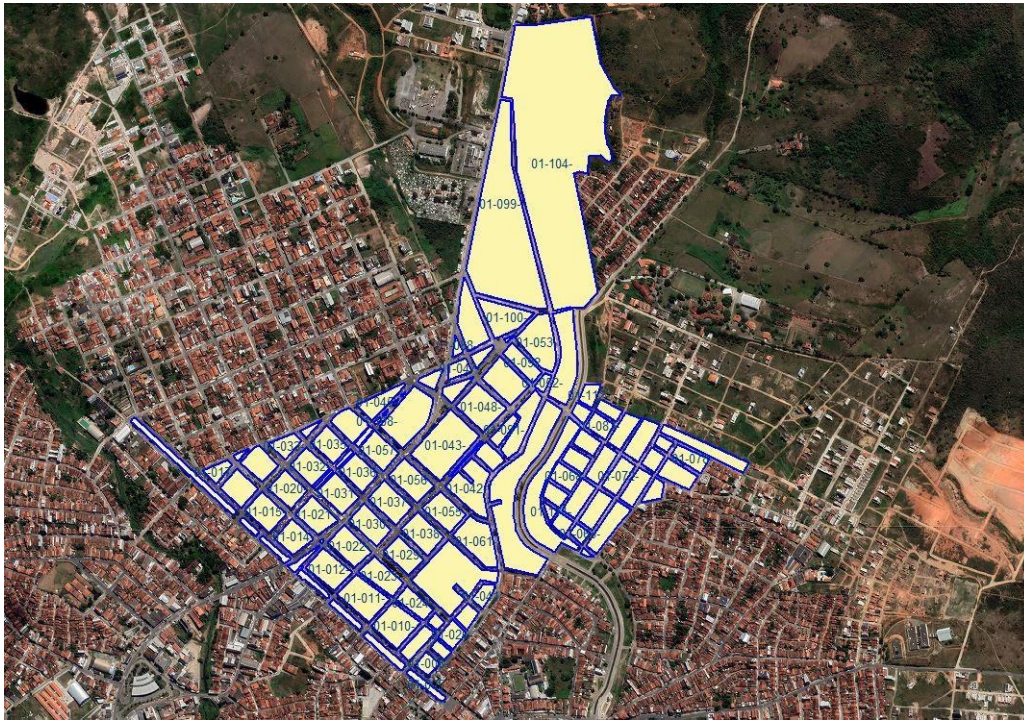


**ESTADO DA PARAÍBA**  
**PREFEITURA MUNICIPAL DE GUARABIRA**

**ANEXO V**

**Mapas dos Setores**

**SETOR 01-BAIRROS:CENTRO, JUÁ, NOVO E DAS NAÇÕES**



**SETOR 02-BAIRROS:CENTRO, NORDESTE I, NORDESTE II E DAS NAÇÕES**

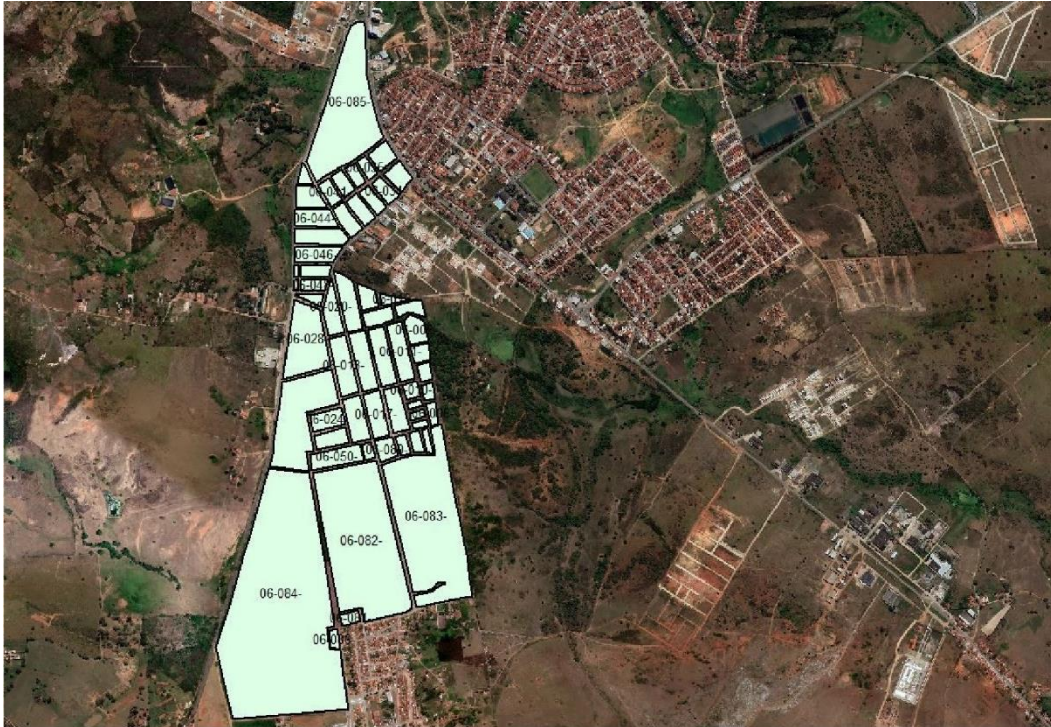








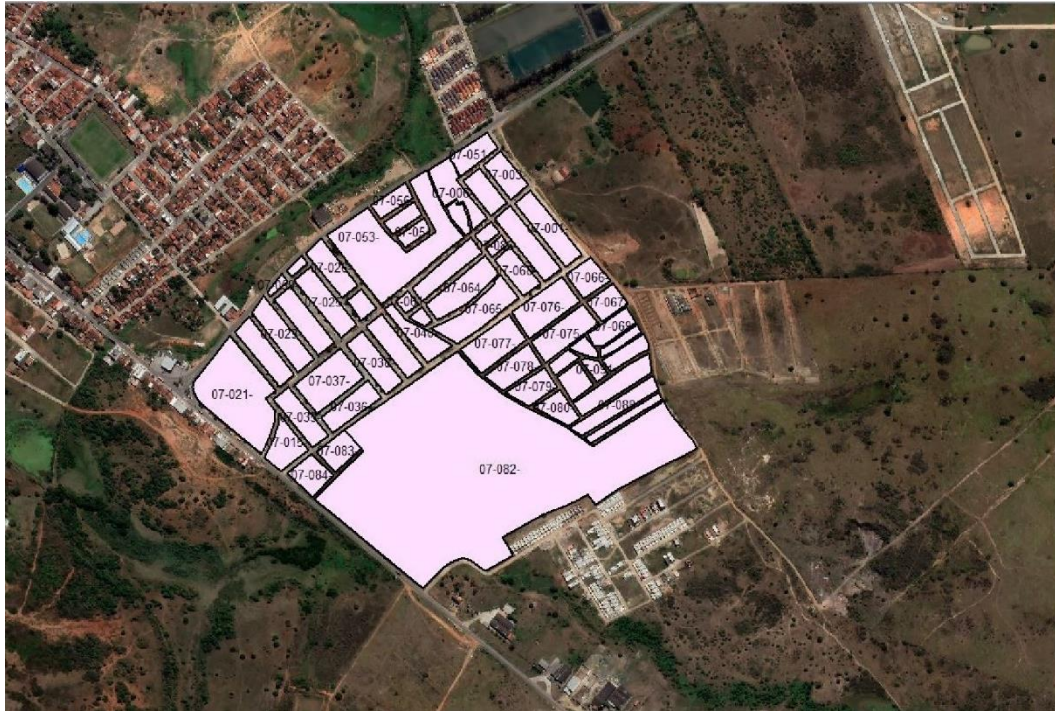
**ESTADO DA PARAÍBA**  
**PREFEITURA MUNICIPAL DE GUARABIRA**  
SETOR 06-BAIRROS: AREIA BRANCA, MUTIRÃO E OSMAR DE AQUINO



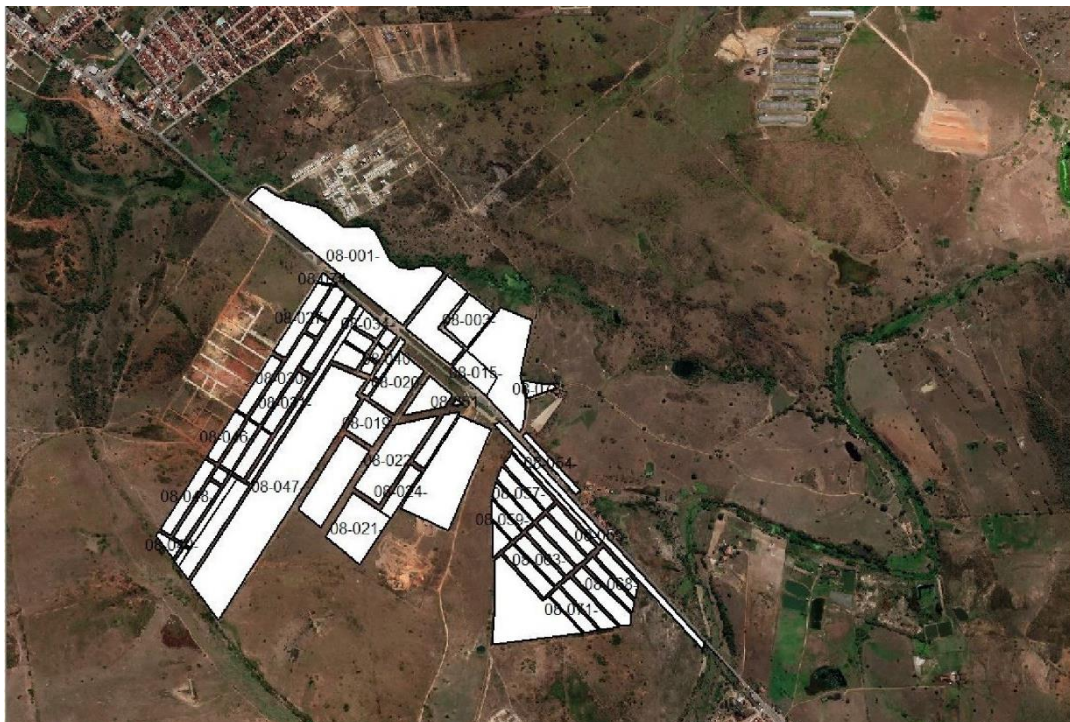
SETOR 07-BAIRROS: CLOTILDE COUTINHO, CLÓVIS BEZERRA E LUCAS  
PORPINO



**ESTADO DA PARAÍBA**  
**PREFEITURA MUNICIPAL DE GUARABIRA**



**SETOR 08-BAIRROS: CONJ MORADA DA LUZ, DISTRITO INDUSTRIAL E PERÍMETRO URBANO**





**ESTADO DA PARAÍBA**  
**PREFEITURA MUNICIPAL DE GUARABIRA**

SETOR 10-BAIRRO: PRIMAVERA



SETOR 11-BAIRRO: PRIMAVERA





**ESTADO DA PARAÍBA**  
**PREFEITURA MUNICIPAL DE GUARABIRA**

SETOR 12-BAIRROS: AREIA BRANCO E DISTRITO MECÂNICO



SETOR 14-BAIRRO: SOL NASCENTE









**ESTADO DA PARAÍBA**  
**PREFEITURA MUNICIPAL DE GUARABIRA**

SETOR 16-BAIRRO: MONTE DAS OLIVEIRAS



SETOR 17-BAIRROS: HIDELBRANDO MATIAS E NORDESTE II

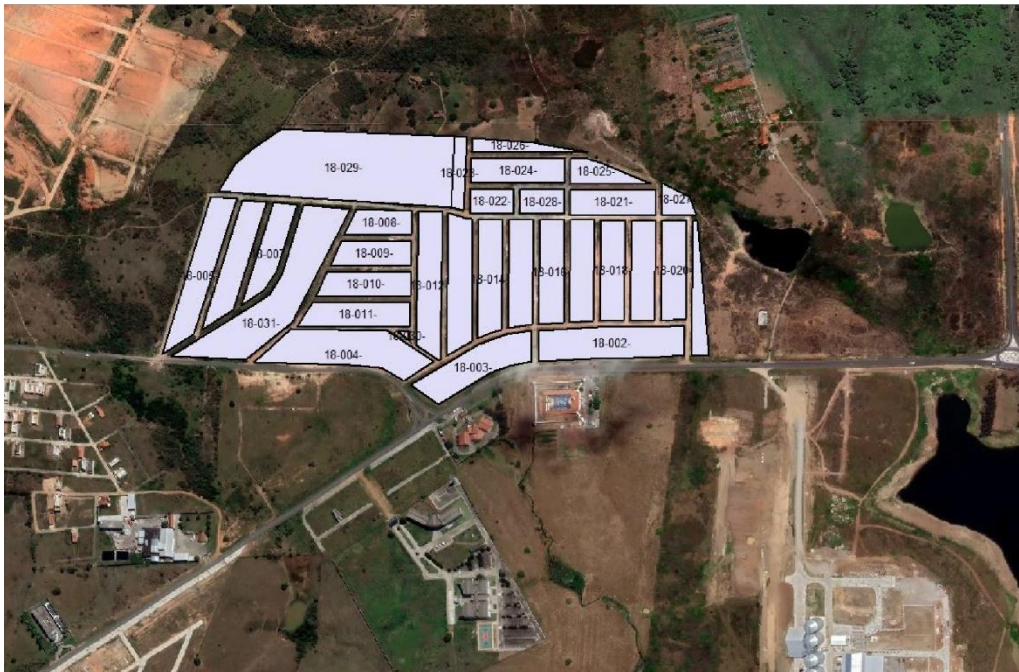




**ESTADO DA PARAÍBA**  
**PREFEITURA MUNICIPAL DE GUARABIRA**



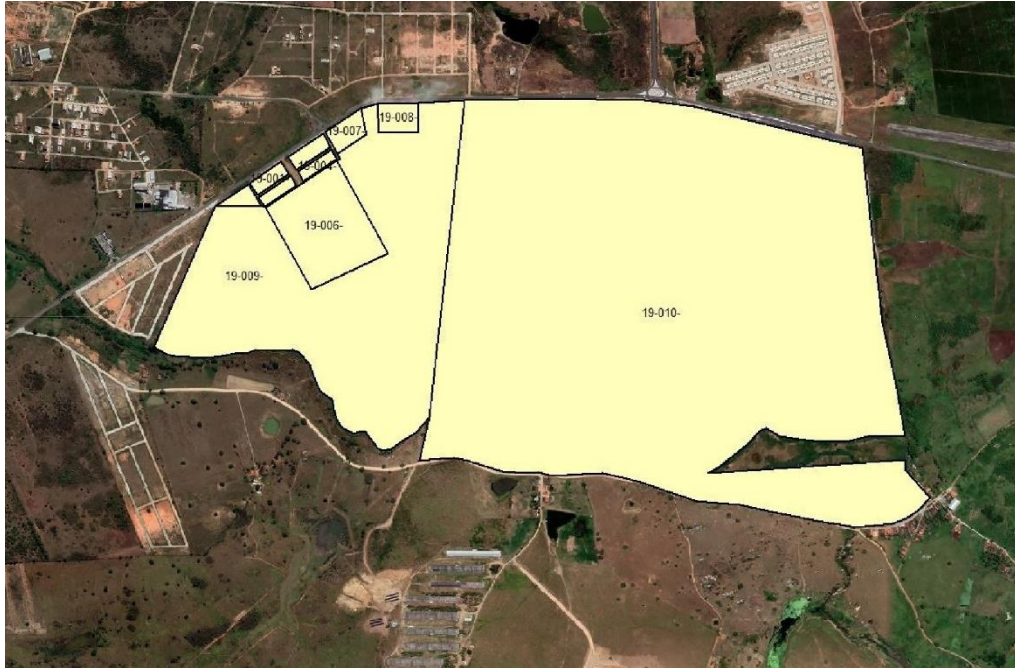
SETOR 18-BAIRRO: PERÍMETRO URBANO





**ESTADO DA PARAÍBA**  
**PREFEITURA MUNICIPAL DE GUARABIRA**

SETOR 19-BAIRRO: PERIMETRO URBANO



SETOR 20-BAIRRO: CLOTILDE COUTINHO DE SOUZA





**ESTADO DA PARAÍBA**  
**PREFEITURA MUNICIPAL DE GUARABIRA**

SETOR 22-BAIRROS: PERÍMETRO URBANO, PIRPIRI E NOVA PIRPIRI



SETOR 23-BAIRRO: ADÁLIA FRANCELINO DA COSTA





**ESTADO DA PARAÍBA**  
**PREFEITURA MUNICIPAL DE GUARABIRA**



**SETOR 24- LOTEAMENTO ANDRADE E LIMA**





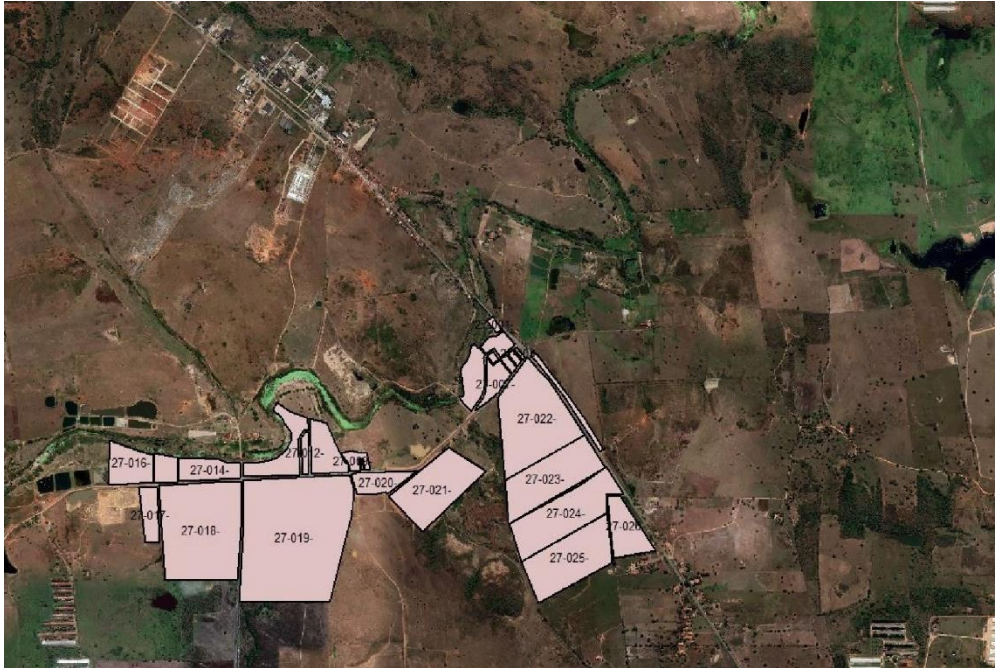
**ESTADO DA PARAÍBA**  
**PREFEITURA MUNICIPAL DE GUARABIRA**  
**SETOR 26-BAIRRO: MUTIRÃO**



SETOR 27-DISTRITO DE CACHOEIRA



**ESTADO DA PARAÍBA**  
**PREFEITURA MUNICIPAL DE GUARABIRA**



SETOR 29-BAIRRO: PRIMAVERA







**ESTADO DA PARAÍBA**  
**PREFEITURA MUNICIPAL DE GUARABIRA**

SETOR 35-BAIRRO: NOSSA SENHORA APARECIDA



SETOR 42-BAIRRO: CLOTILDE COUTINHO DE SOUZA





**ESTADO DA PARAÍBA**  
**PREFEITURA MUNICIPAL DE GUARABIRA**

**SETOR 45-BAIRROS: JÁDER SOARES PIMENTEL**



**SETOR 51-BAIRROS: AREIA BRANCA E OSMAR DE AQUINO**





**ESTADO DA PARAÍBA**  
**PREFEITURA MUNICIPAL DE GUARABIRA**

**SETOR 53-BAIRRO: PERÍMETRO URBANO**



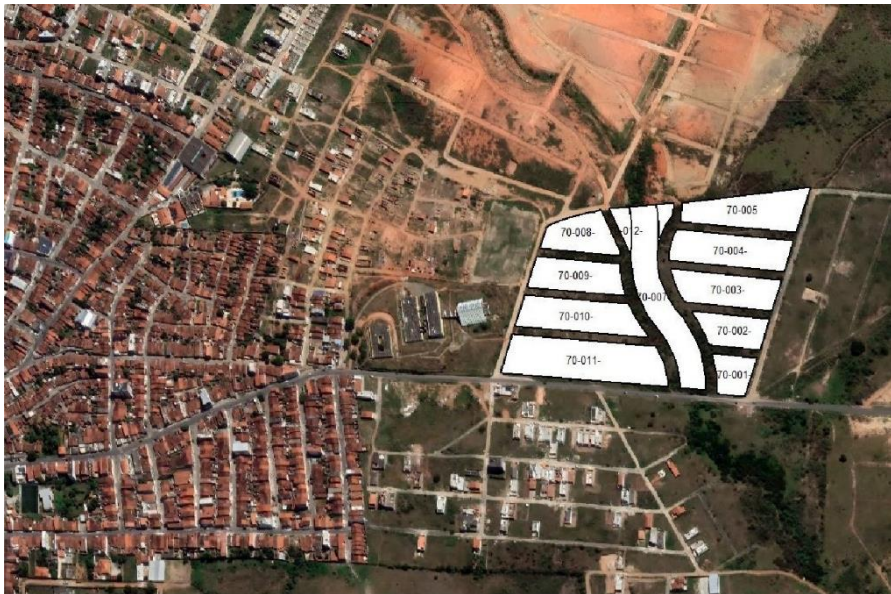
**SETOR 66-BAIRROS: NORDESTE I E PERÍMETRO URBANO**





**ESTADO DA PARAÍBA**  
**PREFEITURA MUNICIPAL DE GUARABIRA**

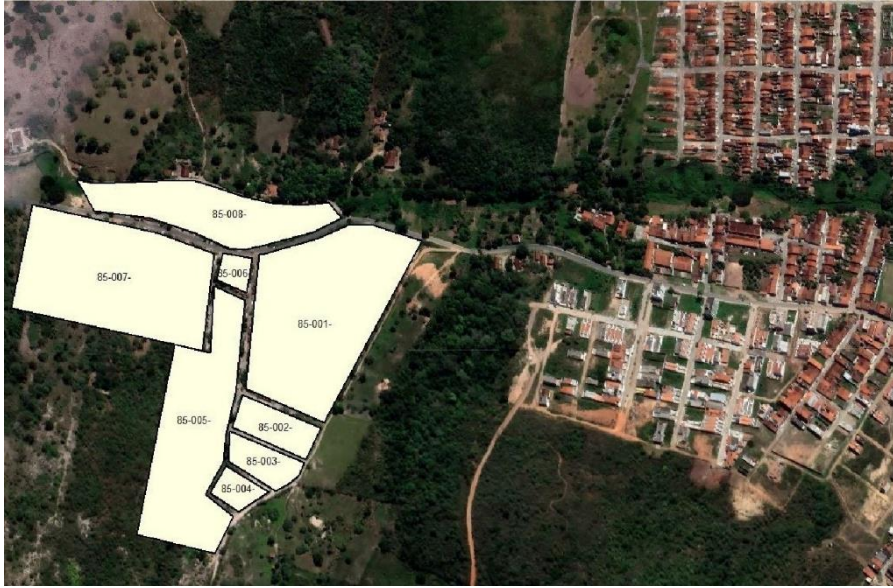
**SETOR 70-BAIRRO: PERÍMETRO URBANO**



**SETOR 85-VILA PADRE CÍCERO**



**ESTADO DA PARAÍBA**  
**PREFEITURA MUNICIPAL DE GUARABIRA**





**ESTADO DA PARAÍBA**  
**PREFEITURA MUNICIPAL DE GUARABIRA**  
**ANEXO VI**

**TABELA I**

**(A) Valores do Metro Quadrado (m<sup>2</sup>) da construção e Fatores de Correção**

<b>ESPECIFICAÇÃO</b>	<b>CONSERVAÇÃO</b>	<b>PADRÃO</b>	<b>UFR-PB</b>	<b>USO/TIPO</b>
APARTAMENTO	BOM	ALTO	1,60	APARTAMENTO
APARTAMENTO	BOM	NORMAL	1,32	APARTAMENTO
APARTAMENTO	BOM	BAIXO	1,09	APARTAMENTO
APARTAMENTO	REGULAR	ALTO	1,41	APARTAMENTO
APARTAMENTO	REGULAR	NORMAL	1,05	APARTAMENTO
APARTAMENTO	REGULAR	BAIXO	0,96	APARTAMENTO
APARTAMENTO	RUIM	ALTO	1,64	APARTAMENTO
APARTAMENTO	RUIM	NORMAL	1,24	APARTAMENTO
APARTAMENTO	RUIM	BAIXO	0,85	APARTAMENTO
APARTAMENTO	NOVO/OTIMO	ALTO	1,93	APARTAMENTO
APARTAMENTO	NOVO/OTIMO	NORMAL	1,58	APARTAMENTO
APARTAMENTO	NOVO/OTIMO	BAIXO	1,31	APARTAMENTO
EDIF.COMERCIAL	BOM	ALTO	5,14	COMÉRCIO
EDIF.COMERCIAL	REGULAR	NORMAL	3,27	COMÉRCIO
EDIF.COMERCIAL	BOM	BAIXO	2,42	COMÉRCIO
EDIF.COMERCIAL	REGULAR	ALTO	4,42	COMÉRCIO
EDIF.COMERCIAL	REGULAR	NORMAL	2,81	COMÉRCIO
EDIF.COMERCIAL	REGULAR	BAIXO	1,79	COMÉRCIO
EDIF.COMERCIAL	RUIM	ALTO	3,80	COMÉRCIO
EDIF.COMERCIAL	RUIM	NORMAL	2,42	COMÉRCIO
EDIF.COMERCIAL	RUIM	BAIXO	1,54	COMÉRCIO
EDIF.COMERCIAL	NOVO/OTIMO	ALTO	6,16	COMÉRCIO
EDIF.COMERCIAL	NOVO/OTIMO	NORMAL	3,92	COMÉRCIO
EDIF.COMERCIAL	NOVO/OTIMO	BAIXO	2,90	COMÉRCIO
ISOLADA	BOM	ALTO	3,21	CASA
ISOLADA	BOM	NORMAL	2,34	CASA
ISOLADA	BOM	BAIXO	1,90	CASA
ISOLADA	REGULAR	ALTO	2,89	CASA
ISOLADA	REGULAR	NORMAL	2,11	CASA
ISOLADA	REGULAR	BAIXO	1,54	CASA
ISOLADA	RUIM	ALTO	2,60	CASA
ISOLADA	RUIM	NORMAL	1,90	CASA



**ESTADO DA PARAÍBA**  
**PREFEITURA MUNICIPAL DE GUARABIRA**

ISOLADA	RUIM	BAIXO	1,38	CASA
ISOLADA	NOVO/OTIMO	ALTO	3,85	CASA
ISOLADA	NOVO/OTIMO	NORMAL	2,81	CASA
ISOLADA	NOVO/OTIMO	BAIXO	2,27	CASA
GEM.DE 1 LADO	BOM	ALTO	2,14	CASA
GEM.DE 1 LADO	BOM	NORMAL	1,36	CASA
GEM.DE 1 LADO	BOM	BAIXO	0,87	CASA
GEM.DE 1 LADO	REGULAR	ALTO	1,84	CASA
GEM.DE 1 LADO	REGULAR	NORMAL	1,17	CASA
GEM.DE 1 LADO	REGULAR	BAIXO	0,74	CASA
GEM.DE 1 LADO	RUIM	ALTO	1,58	CASA
GEM.DE 1 LADO	RUIM	NORMAL	1,01	CASA
GEM.DE 1 LADO	RUIM	BAIXO	0,64	CASA
GEM.DE 1 LADO	NOVO/OTIMO	ALTO	2,57	CASA
GEM.DE 1 LADO	NOVO/OTIMO	NORMAL	1,63	CASA
GEM.DE 1 LADO	NOVO/OTIMO	BAIXO	1,04	CASA
GEM.DE 2 LADOS	BOM	ALTO	1,71	CASA
GEM.DE 2 LADOS	BOM	NORMAL	0,94	CASA
GEM.DE 2 LADOS	BOM	BAIXO	0,52	CASA
GEM.DE 2 LADOS	REGULAR	ALTO	1,40	CASA
GEM.DE 2 LADOS	REGULAR	NORMAL	0,77	CASA
GEM.DE 2 LADOS	REGULAR	BAIXO	0,43	CASA
GEM.DE 2 LADOS	RUIM	ALTO	1,15	CASA
GEM.DE 2 LADOS	RUIM	NORMAL	0,64	CASA
GEM.DE 2 LADOS	RUIM	BAIXO	0,35	CASA
GEM.DE 2 LADOS	NOVO/OTIMO	ALTO	2,05	CASA
GEM.DE 2 LADOS	NOVO/OTIMO	NORMAL	1,13	CASA
GEM.DE 2 LADOS	NOVO/OTIMO	BAIXO	0,62	CASA
LOJA/COMERCIO	BOM	ALTO	4,45	COMÉRCIO
LOJA/COMERCIO	BOM	NORMAL	2,28	COMÉRCIO
LOJA/CO MERCIO	BOM	BAIXO	1,17	COMÉRCIO
LOJA/COMERCIO	REGULAR	ALTO	3,56	COMÉRCIO
LOJA/COMERCIO	REGULAR	NORMAL	1,82	COMÉRCIO
LOJA/COMERCIO	REGULAR	BAIXO	0,93	COMÉRCIO
LOJA/COMERCIO	RUIM	ALTO	2,85	COMÉRCIO
LOJA/COMERCIO	RUIM	NORMAL	1,46	COMÉRCIO
LOJA/COMERCIO	RUIM	BAIXO	0,75	COMÉRCIO
LOJA/COMERCIO	NOVO/OTIM O	ALTO	5,34	COMÉRCIO
LOJA/COMERCIO	NOVO/OTIMO	NORMAL	2,74	COMÉRCIO
LOJA/COMERCIO	NOVO/OTI MO	BAIXO	1,40	COMÉRCIO
SALA COMERCIAL	BOM	ALTO	2,74	COMÉRCIO



**ESTADO DA PARAÍBA**  
**PREFEITURA MUNICIPAL DE GUARABIRA**

SALA COMERCIAL	BOM	NORMAL	1,02	COMÉRCIO
SALA COMERCIAL	BOM	BAIXO	0,38	COMÉRCIO
SALA COMERCIAL	REGULAR	ALTO	1,97	COMÉRCIO
SALA COMERCIAL	REGULAR	NORMAL	0,74	COMÉRCIO
SALA COMERCIAL	REGULAR	BAIXO	0,27	COMÉRCIO
SALA COMERCIAL	RUIM	ALTO	1,42	COMÉRCIO
SALA COMERCIAL	RUIM	NORMAL	0,53	COMÉRCIO
SALA COMERCIAL	RUIM	BAIXO	0,20	COMÉRCIO
SALA COMERCIAL	NOVO/OTIMO	ALTO	3,29	COMÉRCIO
SALA COMERCIAL	NOVO/OTIMO	NORMAL	1,23	COMÉRCIO
SALA COMERCIAL	NOVO/OTIMO	BAIXO	0,46	COMÉRCIO
HOTEL/POUSADA	BOM	ALTO	3,42	SERVIÇOS
HOTEL/POUSADA	BOM	NORMAL	2,33	SERVIÇOS
HOTEL/POUSADA	BOM	BAIXO	1,81	SERVIÇOS
HOTEL/POUSADA	REGULAR	ALTO	3,01	SERVIÇOS
HOTEL/POUSADA	REGULAR	NORMAL	2,05	SERVIÇOS
HOTEL/POUSADA	REGULAR	BAIXO	1,59	SERVIÇOS
HOTEL/POUSADA	RUIM	ALTO	2,65	SERVIÇOS
HOTEL/POUSADA	RUIM	NORMAL	1,81	SERVIÇOS
HOTEL/POUSADA	RUIM	BAIXO	1,23	SERVIÇOS
HOTEL/POUSADA	NOVO/OTIMO	ALTO	4,11	SERVIÇOS
HOTEL/POUSADA	NOVO/OTIMO	NORMAL	2,80	SERVIÇOS
HOTEL/POUSADA	NOVO/OTIMO	BAIXO GALPÃO	2,17	SERVIÇOS
GALPÃO	BOM	NORMAL	0,64	INDUSTRIAL
GALPÃO	BOM	BAIXO	0,28	INDUSTRIAL
GALPÃO	REGULAR	ALTO	1,97	INDUSTRIAL
GALPÃO	REGULAR	NORMAL	0,43	INDUSTRIAL
GALPÃO	REGULAR	BAIXO	0,21	INDUSTRIAL
GALPÃO	RUIM	ALTO	1,42	INDUSTRIAL
GALPÃO	RUIM	NORMAL	0,34	INDUSTRIAL
GALPÃO	RUIM	BAIXO	0,13	INDUSTRIAL
GALPÃO	NOVO/OTIMO	ALTO	3,29	INDUSTRIAL
GALPÃO	NOVO/OTIMO	NORMAL	0,77	INDUSTRIAL
GALPÃO	NOVO/OTIMO	ALTO GALPÃO	3,29	INDUSTRIAL
GALPÃO	NOVO/OTIMO	BAIXO	0,33	INDUSTRIAL
TEMPLO/IGREJA	BOM	ALTO	3,25	ESPECIAL
TEMPLO/IGREJA	BOM	NORMAL	1,43	ESPECIAL
TEMPLO/IGREJA	BOM	BAIXO	0,63	ESPECIAL
TEMPLO/IGREJA	REGULAR	ALTO	2,47	ESPECIAL
TEMPLO/IGREJA	REGULAR	NORMAL	1,09	ESPECIAL
TEMPLO/IGREJA	REGULAR	BAIXO	0,48	ESPECIAL





**ESTADO DA PARAÍBA**  
**PREFEITURA MUNICIPAL DE GUARABIRA**

TEMPLO/IGREJA	RUIM	ALTO	1,88	ESPECIAL
TEMPLO/IGREJA	RUIM	NORMAL	0,83	ESPECIAL
TEMPLO/IGREJA	RUIM	BAIXO	0,36	ESPECIAL
TEMPLO/IGREJA	NOVO/OTIMO	ALTO	3,90	ESPECIAL
TEMPLO/IGREJA	NOVO/OTIMO	NORMAL	1,71	ESPECIAL
TEMPLO/IGREJA	NOVO/OTIMO	BAIXO	0,75	ESPECIAL
ESCOLA	BOM	ALTO	4,11	ESPECIAL
ESCOLA	BOM	NORMAL	1,95	ESPECIAL
ESCOLA	BOM	BAIXO	0,93	ESPECIAL
ESCOLA	REGULAR	ALTO	3,21	ESPECIAL
ESCOLA	REGULAR	NORMAL	1,52	ESPECIAL
ESCOLA	REGULAR	BAIXO	0,72	ESPECIAL
ESCOLA	RUIM	ALTO	2,50	ESPECIAL
ESCOLA	RUIM	NORMAL	1,19	ESPECIAL
ESCOLA	RUIM	BAIXO	0,56	ESPECIAL
ESCOLA	NOVO/OTIMO	ALTO	4,93	ESPECIAL
ESCOLA	NOVO/OTIMO	NORMAL	2,34	ESPECIAL
ESCOLA	NOVO/OTIMO	BAIXO	1,11	ESPECIAL
GINÁSIO	BOM	ALTO	3,08	ESPECIAL
GINÁSIO	BOM	NORMAL	1,25	ESPECIAL
GINÁSIO	BOM	BAIXO	0,51	ESPECIAL
GINÁSIO	REGULAR	ALTO	2,28	ESPECIAL
GINÁSIO	REGULAR	NORMAL	0,92	ESPECIAL
GINÁSIO	REGULAR	BAIXO	0,37	ESPECIAL
GINÁSIO	RUIM	ALTO	1,69	ESPECIAL
GINÁSIO	RUIM	NORMAL	0,68	ESPECIAL
GINÁSIO	RUIM	BAIXO	0,28	ESPECIAL
GINÁSIO	NOVO/OTIMO	ALTO GINÁSIO	3,70	ESPECIAL
GINÁSIO	NOVO/OTIMO	NORMAL	1,50	ESPECIAL
GINÁSIO	NOVO/OTIMO	BAIXO	0,61	ESPECIAL
HOSPITAL/CLINICA	BOM	ALTO	4,45	SERVIÇOS
HOSPITAL/CLINICA	BOM	NORMAL	2,45	SERVIÇOS
HOSPITAL/CLINICA	BOM	BAIXO	1,35	SERVIÇOS
HOSPITAL/CLINICA	REGULAR	ALTO	3,65	SERVIÇOS
HOSPITAL/CLINICA	REGULAR	NORMAL	2,01	SERVIÇOS
HOSPITAL/CLINICA	REGULAR	BAIXO	1,11	SERVIÇOS
HOSPITAL/CLINICA	RUIM	ALTO	2,98	SERVIÇOS
HOSPITAL/CLINICA	RUIM	NORMAL	1,65	SERVIÇOS
HOSPITAL/CLINICA	RUIM	BAIXO	0,91	SERVIÇOS
HOSPITAL/CLINICA	NOVO/OTIMO	ALTO	5,34	SERVIÇOS
HOSPITAL/CLINICA	NOVO/OTIMO	NORMAL	2,95	SERVIÇOS



**ESTADO DA PARAÍBA**  
**PREFEITURA MUNICIPAL DE GUARABIRA**

HOSPITAL/CLINICA	NOVO/OTIMO	BAIXO	1,62	SERVIÇOS
GARAGEM DE POSTO	BOM	ALTO	2,05	SERVIÇOS
GARAGEM DE POSTO	BOM	NORMAL	0,70	SERVIÇOS
GARAGEM DE POSTO	BOM	BAIXO	0,24	SERVIÇOS
GARAGEM DE POSTO	REGULAR	ALTO	1,44	SERVIÇOS
GARAGEM DE POSTO	REGULAR	NORMAL	0,49	SERVIÇOS
GARAGEM DE POSTO	REGULAR	NORMAL	0,49	SERVIÇOS
GARAGEM DE POSTO	REGULAR	BAIXO	0,17	SERVIÇOS
GARAGEM DE POSTO	RUIM	ALTO	1,01	SERVIÇOS
GARAGEM DE POSTO	RUIM	NORMAL	0,35	SERVIÇOS
GARAGEM DE POSTO	RUIM	BAIXO	0,12	SERVIÇOS
GARAGEM DE POSTO	NOVO/OTIMO	ALTO	2,47	SERVIÇOS
GARAGEM DE POSTO	NOVO/OTIMO	NORMAL	0,85	SERVIÇOS
GARAGEM DE POSTO	NOVO/OTIMO	BAIXO EDIF.SER.PÚBLICO	0,29	SERVIÇOS
EDIF.SER.PÚBLICO	BOM	ALTO	5,14	SERVIÇOS
EDIF.SER.PÚBLICO	BOM	NORMAL	3,05	SERVIÇOS
EDIF.SER.PÚBLICO	BOM	BAIXO	1,52	SERVIÇOS
EDIF.SER.PÚBLICO	REGULAR	ALTO	4,32	SERVIÇOS
EDIF.SER.PÚBLICO	REGULAR	NORMAL	2,56	SERVIÇOS
EDIF.SER.PÚBLICO	REGULAR	BAIXO	1,52	SERVIÇOS
EDIF.SER.PÚBLICO	RUIM	ALTO	3,62	SERVIÇOS
EDIF.SER.PÚBLICO	RUIM	NORMAL	2,15	SERVIÇOS
EDIF.SER.PÚBLICO	RUIM	BAIXO	1,27	SERVIÇOS
EDIF.SER.PÚBLICO	NOVO/OTIMO	ALTO EDIF.SER.PÚBLICO	6,16	SERVIÇOS
EDIF.SER.PÚBLICO	NOVO/OTIMO	NORMAL	3,65	SERVIÇOS
EDIF.SER.PÚBLICO	NOVO/OTIMO	BAIXO	1,82	SERVIÇOS
BANCO/INST. FINANCEIRA	BOM	ALTO	6,16	COMÉRCIO
BANCO/INST. FINANCEIRA	BOM	NORMAL	4,49	COMÉRCIO



**ESTADO DA PARAÍBA**  
**PREFEITURA MUNICIPAL DE GUARABIRA**

BANCO/INST. FINANCEIRA	BOM	BAIXO	3,28	COMÉRCIO
BANCO/INST. FINANCEIRA	REGULAR	ALTO	5,55	COMÉRCIO
BANCO/INST. FINANCEIRA	REGULAR	NORMAL	4,05	COMÉRCIO
BANCO/INST. FINANCEIRA	REGULAR	BAIXO	2,95	COMÉRCIO
BANCO/INST. FINANCEIRA	RUIM	ALTO	4,99	COMÉRCIO
BANCO/INST. FINANCEIRA	RUIM	NORMAL	3,64	COMÉRCIO
BANCO/INST. FINANCEIRA	RUIM	BAIXO	2,65	COMÉRCIO
BANCO/INST. FINANCEIRA	NOVO/OTIMO	ALTO	7,40	COMÉRCIO
BANCO/INST. FINANCEIRA	NOVO/OTIMO	NORMAL	5,39	COMÉRCIO
BANCO/INST. FINANCEIRA	NOVO/OTIMO	BAIXO	3,93	COMÉRCIO
CLUBE	BOM	ALTO	4,11	ESPECIAL
CLUBE	BOM	NORMAL	2,10	ESPECIAL
CLUBE	BOM	BAIXO	1,08	ESPECIAL
CLUBE	REGULAR	ALTO	3,29	ESPECIAL
CLUBE	REGULAR	NORMAL	1,68	ESPECIAL
CLUBE	REGULAR	BAIXO	0,86	ESPECIAL
CLUBE	RUIM	ALTO	2,63	ESPECIAL
CLUBE	RUIM	NORMAL	1,35	ESPECIAL
CLUBE	RUIM	BAIXO	0,69	ESPECIAL
CLUBE	NOVO/OTIMO	ALTO	4,93	ESPECIAL
CLUBE	NOVO/OTIMO	NORMAL	2,53	ESPECIAL
CLUBE	NOVO/OTIMO	BAIXO	1,29	ESPECIAL

**TABELA II**

**B) Valores do Metro Quadrado (m<sup>2</sup>) do terreno e Fatores de Correção**

ST	QDA	F TIPO	LOGRADOURO	BAIRRO	UFR/PB
01	002	1	AV DOM PEDRO	CENTRO	2,26
01	003	1	AV DOM PEDRO	CENTRO	2,47
01	004	1	AV DOM PEDRO	CENTRO	2,47
01	005	1	AV DOM PEDRO	CENTRO	2,47
01	006	1	AV SABINIANO MAIA	CENTRO	1,61



**ESTADO DA PARAÍBA**  
**PREFEITURA MUNICIPAL DE GUARABIRA**

01	007	1	AV SABINIANO MAIA	NOVO	1,61
01	008	1	PCA JOAO PESSOA	CENTRO	2,47
01	008	2	PCA JOAO PESSOA	CENTRO	2,47
01	008	3	PCA JOAO PESSOA	CENTRO	2,47
01	008	4	AV. DOM PEDRO	CENTRO	2,47
01	009	1	R. PREF MANOEL SIMOES	CENTRO	0,76
01	009	2	R. COSTA BEIRIZ	CENTRO	2,11
01	009	3	R. ON DE LUCENA	CENTRO	0,74
01	009	4	PCA JOAO PESSOA	CENTRO	2,47
01	009	5	AV. DOM PEDRO	CENTRO	2,47
01	010	1	R. AMALIA COELHO	CENTRO	1,91
01	010	2	R. COSTA BEIRIZ	CENTRO	2,11
01	010	3	R. PREF MANOEL SIMOES	CENTRO	0,76
01	010	4	AV. DOM PEDRO	CENTRO	2,47
01	011	1	R. XV DE NOVEMBRO	CENTRO	1,91
01	011	2	R. COSTA BEIRIZ	CENTRO	2,11
01	011	3	R. AMALIA COELHO	CENTRO	1,91
01	011	4	AV DOM PEDRO	CENTRO	2,47
01	012	1	PCA FERREIRA DE MELO	CENTRO	2,01
01	012	2	R. COSTA BEIRIZ	CENTRO	2,71
1	12	3	R. XV DE NOVEMBRO	CENTRO	1,91
01	012	4	AV. DOM PEDRO	CENTRO	2,47
01	013	1	AV PE INACIO DE ALMEIDA	CENTRO	1,77
01	014	1	AV LEONEL FERRAZ	CENTRO	1,25
01	014	2	R. JOSE ALVARES TRIGUEIRO	CENTRO	0,72
01	014	3	AV PE INACIO DE ALMEIDA	CENTRO	1,77
01	014	4	AV SABINIANO MAIA	CENTRO	1,61
01	015	1	R. CLEODON COELHO	CENTRO	0,75
01	015	2	R. JOSE ALVARES TRIGUEIRO	CENTRO	0,70
01	015	3	AV. LEONEL FERRAZ	CENTRO	1,25
01	015	4	AV. SABINIANO MAIA	CENTRO	1,61
01	016	1	AV. SABINIANO MAIA	NOVO	0,74
01	016	2	R. JOSE ALVARES TRIGUEIRO	NOVO	0,72
01	016	3	R. CLEODON COELHO	NOVO	0,75



**ESTADO DA PARAÍBA**  
**PREFEITURA MUNICIPAL DE GUARABIRA**

01	016	4	AV. SABINIANO MAIA	NOVO	1,61
01	017	1	AV. JOSE EPAMINONDAS	NOVO	0,74
01	017	2	R. JOSE ALVARES TRIGUEIRO	NOVO	0,70
01	017	3	R. EMILIA BARBOSA DOS SANTOS	NOVO	0,74
01	017	4	AV. SABINIANO MAIA	NOVO	1,61
01	018	1	AV. JOSE EPAMINONDAS	NOVO	0,74
01	019	1	R. EMILIA BARBOSA DOS SANTOS	NOVO	0,74
01	019	2	R. NAPOLEAO LAUREANO	NOVO	0,61
01	019	3	R. CLEODON COELHO	NOVO	0,75
01	019	4	R. JOSE ALVARES TRIGUEIRO	NOVO	0,70
01	020	1	R. CLEODON COELHO	CENTRO	0,75
01	020	2	R. NAPOLEAO LAUREANO	CENTRO	0,61
01	020	3	AV. LEONEL FERRAZ	CENTRO	1,25
01	020	4	R. JOSE ALVARES TRIGUEIRO	CENTRO	0,70
01	021	1	AV. LEONEL FERRAZ	CENTRO	1,25
01	021	2	R. NAPOLEAO LAUREANO	CENTRO	1,39
01	021	3	AV. PE INACIO DE ALMEIDA	CENTRO	1,77
01	021	4	R. JOSE ALVARES TRIGUEIRO	CENTRO	0,70
01	022	1	AV. PE INACIO DE ALMEIDA	CENTRO	1,77
01	022	2	R. NAPOLEAO LAUREANO	CENTRO	0,97
01	022	3	R. XV DE NOVEMBRO	CENTRO	1,91
01	022	4	R. COSTA BEIRIZ	CENTRO	2,11
01	023	1	R. XV DE NOVEMBRO	CENTRO	1,91
01	023	2	R. NAPOLEAO LAUREANO	CENTRO	1,09
01	023	3	R. AMALIA COELHO	CENTRO	1,91
01	023	4	R. COSTA BEIRIZ	CENTRO	2,11
01	024	1	R. AMALIA COELHO	CENTRO	1,91
01	024	2	R. NAPOLEAO LAUREANO	CENTRO	0,76



**ESTADO DA PARAÍBA**  
**PREFEITURA MUNICIPAL DE GUARABIRA**

01	024	3	R. PREF MANOEL SIMOES	CENTRO	0,76
01	024	4	R. COSTA BEIRIZ	CENTRO	1,81
01	025	1	R. ON DE LUCENA	CENTRO	0,74
01	026	1	R. ON DE LUCENA	CENTRO	0,74
01	026	2	R. NAPOLEAO LAUREANO	CENTRO	0,76
01	026	3	R. ALMEIDA BARRETO	CENTRO	0,57
01	026	4	R. ANTONIO ANDRE	CENTRO	1,08
01	027	1	R. ON DE LUCENA	CENTRO	0,74
01	027	2	R. ANTONIO ANDRE	CENTRO	1,08
01	027	3	R. ALMEIDA BARRETO	CENTRO	0,57
01	027	4	PCA JOAO PESSOA	CENTRO	2,47
01	028	1	R. AMALIA COELHO	CENTRO	1,91
01	028	2	R. JOSE DA CUNHA REGO	CENTRO	0,59
01	028	3	R. ALMEIDA BARRETO	CENTRO	0,57
01	028	5	R. ON DE LUCENA	CENTRO	0,74
01	028	6	R. OSCAR MENESES DE FREITAS	CENTRO	0,69
01	028	7	R. NAPOLEAO LAUREANO	CENTRO	0,73
01	029	1	R. XV DE NOVEMBRO	CENTRO	0,57
01	029	2	R. AUGUSTO DE ALMEIDA	CENTRO	0,59
01	029	3	R. AMALIA COELHO	CENTRO	1,91
01	029	4	R. NAPOLEAO LAUREANO	CENTRO	0,73
01	030	1	AV. PE INACIO DE ALMEIDA	CENTRO	1,77
01	030	2	R. AUGUSTO DE ALMEIDA	CENTRO	0,59
01	030	3	R. XV DE NOVEMBRO	CENTRO	0,57
01	030	4	R. NAPOLEAO LAUREANO	CENTRO	0,73
01	031	1	AV. LEONEL FERRAZ	CENTRO	1,25
01	031	2	R. AUGUSTO DE ALMEIDA	CENTRO	0,59
01	031	3	AV. PE INACIO DE ALMEIDA	CENTRO	1,77
01	031	4	R. NAPOLEAO LAUREANO	CENTRO	0,73



**ESTADO DA PARAÍBA**  
**PREFEITURA MUNICIPAL DE GUARABIRA**

01	032	1	R. CLEODON COELHO	CENTRO	0,75
01	032	2	R. AUGUSTO DE ALMEIDA	CENTRO	0,59
01	032	3	AV. LEONEL FERRAZ	CENTRO	1,25
01	032	4	R. NAPOLEAO LAUREANO	CENTRO	0,61
01	033	1	AV. JOSE EPAMINONDAS	NOVO	0,74
01	033	2	R. AUGUSTO DE ALMEIDA	NOVO	0,59
01	033	3	R. CLEODON COELHO	NOVO	0,75
01	033	4	R. NAPOLEAO LAUREANO	NOVO	0,60
01	034	1	AV. JOSE EPAMINONDAS	NOVO	0,74
01	034	2	R. CLEODON COELHO	NOVO	0,75
01	034	3	R. AUGUSTO DE ALMEIDA	NOVO	0,59
01	035	1	R. CLEODON COELHO	CENTRO	0,75
01	035	2	R. JOSE DA CUNHA REGO	CENTRO	0,59
01	035	3	AV. LEONEL FERRAZ	CENTRO	1,25
01	035	4	R. AUGUSTO DE ALMEIDA	CENTRO	0,59
01	036	1	AV. LEONEL FERRAZ	CENTRO	1,25
01	036	2	R. JOSE DA CUNHA REGO	CENTRO	0,59
01	036	3	AV. PE INACIO DE ALMEIDA	CENTRO	1,77
01	036	4	R. AUGUSTO DE ALMEIDA	CENTRO	0,59
01	037	1	AV. PE INACIO DE ALMEIDA	CENTRO	1,77
01	037	2	R. JOSE DA CUNHA REGO	CENTRO	0,59
01	037	3	R. XV DE NOVEMBRO	CENTRO	0,57
01	037	4	R. AUGUSTO DE ALMEIDA	CENTRO	0,59
01	038	1	R. XV DE NOVEMBRO	CENTRO	0,57
01	038	2	R. JOSE DA CUNHA REGO	CENTRO	0,55
01	038	3	R. AMALIA COELHO	CENTRO	1,06
01	038	4	R. AUGUSTO DE ALMEIDA	CENTRO	0,59



**ESTADO DA PARAÍBA**  
**PREFEITURA MUNICIPAL DE GUARABIRA**

01	041	1	R. ON DE LUCENA	CENTRO	0,74
01	041	3	R. ALMEIDA BARRETO	CENTRO	0,57
01	041	4	R. OSCAR MENESES DE FREITAS	CENTRO	0,69
01	042	1	R. JOAO DE FARIAS PIMENTEL FILHO	JUA	0,67
01	042	2	R. FRANCISCO FERREIRA DAMIAO	JUA	0,59
01	042	3	R. SEVERINO DAMIAO SOBRINHO	JUA	0,43
01	042	4	R. JOSE BONIFACIO	JUA	0,54
01	042	5	R. CEL JOAO DE FARIAS PIMENTEL	JUA	0,74
01	043	1	AV. PE INACIO DE ALMEIDA	CENTRO	1,77
01	043	2	R. PROF JOAO EPIFANIO DA COSTA	CENTRO	0,59
01	043	3	R. JOAO DE FARIAS PIMENTEL FILHO	CENTRO	0,67
01	043	4	R. CEL JOAO DE FARIAS PIMENTEL	CENTRO	0,74
01	044	1	R. JOAO BATISTA AMORIM	CENTRO	0,53
01	044	2	R. PROF JOAO EPIFANIO DA COSTA	CENTRO	0,59
01	044	3	AV. PE INACIO DE ALMEIDA	CENTRO	1,77
01	044	4	R. CEL JOAO DE FARIAS PIMENTEL	CENTRO	0,74
01	045	1	AV. JOSE EPAMINONDAS	CENTRO	0,74
01	045	2	R. JOAO BATISTA AMORIM	CENTRO	0,55
01	045	3	R. CEL JOAO DE FARIAS PIMENTEL	CENTRO	0,74
01	047	1	R. ANALICE SANTOS DO NASCIMENTO	CENTRO	0,60
01	047	2	R. VER SEVERINO BEZERRA	CENTRO	0,40
01	047	3	PCA VIDAL DE NEGREIROS	CENTRO	0,90
01	047	4	AV. FELICIANO BATISTA DE AMORIM	CENTRO	0,28
01	048	1	AV. PE INACIO DE ALMEIDA	CENTRO	1,77
01	048	2	R. VER SEVERINO BEZERRA	CENTRO	0,40





**ESTADO DA PARAÍBA**  
**PREFEITURA MUNICIPAL DE GUARABIRA**

01	048	3	R. JOAO DE FARIAS PIMENTEL FILHO	CENTRO	0,67
01	048	4	R. PROF JOAO EPIFANIO DA COSTA	CENTRO	0,59
01	049	1	R. SEVERINO PEDRO DOS SANTOS	JUA	0,36
01	049	3	R. JOAO DE FARIAS PIMENTEL FILHO	JUA	0,67
01	049	4	R. ANTONIO FLORENTINO DA COSTA MIRANDA	JUA	0,43
01	049	5	R. JOSE BONIFACIO	JUA	0,54
01	049	6	R. PROF JOAO EPIFANIO DA COSTA	JUA	0,59
01	050	1	AV. PE INACIO DE ALMEIDA	JUA	1,77
01	050	2	R. ANTONIO FLORENTINO DA COSTA MIRANDA	JUA	0,43
01	050	3	R. JOAO DE FARIAS PIMENTEL FILHO	JUA	0,67
01	050	4	R. VER SEVERINO BEZERRA	JUA	0,40
01	051	1	R. ANALICE SANTOS DO NASCIMENTO	JUA	0,60
01	051	2	AV. PE INACIO DE ALMEIDA	JUA	1,77
01	051	3	R. VER SEVERINO BEZERRA	JUA	0,40
01	052	1	R. JOAO DE FARIAS PIMENTEL FILHO	JUA	0,67
01	052	2	R. PROJETADA	JUA	0,33
01	052	3	R. JOSE BONIFACIO	JUA	0,54
01	052	4	R. ANTONIO FLORENTINO DA COSTA MIRANDA	JUA	0,43
01	053	1	AV. PE INACIO DE ALMEIDA	JUA	1,77
01	053	2	R. COSTA	JUA	0,38
01	053	3	R. JOSE BONIFACIO	JUA	0,54
01	053	4	R. MARIA DO CARMO GALVAO DE BULHOES	JUA	0,33
01	054	1	R. ON DE LUCENA	CENTRO	0,74
01	054	2	R. OSCAR MENESES DE FREITAS	CENTRO	0,69
01	054	3	R. ALMEIDA BARRETO	CENTRO	0,57



**ESTADO DA PARAÍBA**  
**PREFEITURA MUNICIPAL DE GUARABIRA**

01	054	4	R. NAPOLEAO LAUREANO	CENTRO	0,60
01	055	1	R. XV DE NOVEMBRO	JUA	0,57
01	055	2	R. CEL JOAO DE FARIAS PIMENTEL	JUA	0,74
01	055	3	R. AMALIA COELHO	JUA	1,06
01	055	4	R. JOSE DA CUNHA REGO	JUA	0,59
01	056	1	AV. PE INACIO DE ALMEIDA	CENTRO	1,77
01	056	2	R. CEL JOAO DE FARIAS PIMENTEL	CENTRO	0,74
01	056	3	R. XV DE NOVEMBRO	CENTRO	0,57
01	056	4	R. JOSE DA CUNHA REGO	CENTRO	0,59
01	057	1	AV. LEONEL FERRAZ	CENTRO	1,25
01	057	2	R. CEL JOAO DE FARIAS PIMENTEL	CENTRO	0,74
01	057	3	AV. PE INACIO DE ALMEIDA	CENTRO	1,77
01	057	4	R. JOSE DA CUNHA REGO	CENTRO	0,59
01	058	1	AV. JOSE EPAMINONDAS	CENTRO	0,74
01	058	2	R. CEL JOAO DE FARIAS PIMENTEL	CENTRO	0,74
01	058	3	AV. LEONEL FERRAZ	CENTRO	1,25
01	058	4	R. JOSE DA CUNHA REGO	CENTRO	0,59
01	059	1	AV. LEONEL FERRAZ	CENTRO	1,25
01	061	1	R. AMALIA COELHO	JUA	1,06
01	061	2	R. CEL JOAO DE FARIAS PIMENTEL	JUA	0,74
01	061	3	R. JOSE BONIFACIO	JUA	0,54
01	061	4	R. JOSE DA CUNHA REGO	JUA	0,59
01	062	1	AV. ARGENTINA	NACOES	0,26
01	062	2	R. PARAGUAI	NACOES	0,27
01	062	3	R. ISABEL	NACOES	0,25
01	062	4	R. ZACARIAS GENUINO DOS SANTOS	NACOES	0,37
01	063	1	AV. BRASIL	NACOES	0,27
01	063	2	R. PERU	NACOES	0,25
01	063	3	AV. ARGENTINA	NACOES	0,26



**ESTADO DA PARAÍBA**  
**PREFEITURA MUNICIPAL DE GUARABIRA**

01	063	4	R. ZACARIAS GENUINO DOS SANTOS	NACOES	0,37
01	064	1	AV. BRASIL	NACOES	0,27
01	064	2	R. PARAGUAI	NACOES	0,27
01	064	3	AV. ARGENTINA	NACOES	0,26
01	064	4	R. PERU	NACOES	0,25
01	065	1	R. URUGUAI	NACOES	0,27
01	065	2	R. PERU	NACOES	0,25
01	065	3	AV. BRASIL	NACOES	0,27
01	065	4	R. PROJETADA	NACOES	0,33
01	066	1	R. URUGUAI	NACOES	0,27
01	066	2	R. PARAGUAI	NACOES	0,27
01	066	3	AV. BRASIL	NACOES	0,27
01	066	4	R. PERU	NACOES	0,25
01	067	1	R. PROJETADA	NACOES	0,33
01	067	2	R. EQUADOR	NACOES	0,28
01	067	3	R. URUGUAI	NACOES	0,27
01	067	4	R. PERU	NACOES	0,25
01	068	1	R. PROJETADA	NACOES	0,33
01	068	2	R. PARAGUAI	NACOES	0,27
01	068	3	R. URUGUAI	NACOES	0,27
01	068	4	R. EQUADOR	NACOES	0,28
01	069	1	R. PROJETADA	NACOES	0,33
01	069	2	R. VENEZUELA	NACOES	0,27
01	069	3	R. URUGUAI	NACOES	0,27
01	069	4	R. PARAGUAI	NACOES	0,27
01	070	1	R. PROJETADA	NACOES	0,33
01	070	2	R. COLOMBIA	NACOES	0,29
01	070	3	R. URUGUAI	NACOES	0,27
01	070	4	R. VENEZUELA	NACOES	0,27
01	071	1	R. URUGUAI	NACOES	0,27
01	071	2	R. COLOMBIA	NACOES	0,29
01	071	3	AV. BRASIL	NACOES	0,27
01	071	4	R. PARAGUAI	NACOES	0,27
01	072	1	AV. BRASIL	NACOES	0,27
01	072	2	R. COLOMBIA	NACOES	0,29
01	072	3	AV. ARGENTINA	NACOES	0,26
01	072	4	R. PARAGUAI	NACOES	0,27
01	073	1	AV. ARGENTINA	NACOES	0,26
01	073	2	R. COLOMBIA	NACOES	0,29



**ESTADO DA PARAÍBA**  
**PREFEITURA MUNICIPAL DE GUARABIRA**

01	073	3	AV. BOLIVIA	NACOES	0,27
01	073	4	R. PARAGUAI	NACOES	0,27
01	074	1	AV. BOLIVIA	NACOES	0,27
01	074	2	R. COLOMBIA	NACOES	0,29
01	074	3	R. MEXICO	NACOES	0,34
01	074	4	R. ISABEL	NACOES	0,25
01	075	1	AV. JOSE EPAMINONDAS	CENTRO	0,74
01	075	2	AV. FELICIANO BATISTA DE AMORIM	CENTRO	0,40
01	075	3	R. PROF JOAO EPIFANIO DA COSTA	CENTRO	0,59
01	076	1	AV. BOLIVIA	NACOES	0,27
01	076	2	R. PANAMA	NACOES	0,26
01	076	3	R. AMERICO SOARES	NACOES	0,37
01	076	4	R. COLOMBIA	NACOES	0,29
01	077	1	AV. ARGENTINA	NACOES	0,26
01	077	2	R. PANAMA	NACOES	0,26
01	077	3	AV. BOLIVIA	NACOES	0,27
01	077	4	R. COLOMBIA	NACOES	0,29
01	078	1	AV. BOLIVIA	NACOES	0,27
01	078	2	R. PARANA	NACOES	0,26
01	078	3	R. AMERICO SOARES	NACOES	0,37
01	078	4	R. PANAMA	NACOES	0,26
01	079	1	AV. ARGENTINA	NACOES	0,26
01	079	3	TRV PARANA	NACOES	0,27
01	079	4	R. PARANA	NACOES	0,26
01	080	1	AV. ARGENTINA	NACOES	0,26
01	080	2	R. PARANA	NACOES	0,26
01	080	3	AV. BOLIVIA	NACOES	0,27
01	080	4	R. PANAMA	NACOES	0,26
01	081	1	AV. BRASIL	NACOES	0,27
01	081	2	R. PROJETADA 06	NACOES	0,37
01	081	3	AV. ARGENTINA	NACOES	0,26
01	081	4	R. COLOMBIA	NACOES	0,29
01	082	1	R. URUGUAI	NACOES	0,27
01	082	2	R. PROJETADA 06	NACOES	0,37
01	082	3	AV. BRASIL	NACOES	0,27
01	082	4	R. COLOMBIA	NACOES	0,29
01	083	1	R. PROJETADA	NACOES	0,33
01	083	2	R. NICARAGUA	NACOES	0,25
01	083	3	R. URUGUAI	NACOES	0,27



**ESTADO DA PARAÍBA**  
**PREFEITURA MUNICIPAL DE GUARABIRA**

01	083	4	R. COLOMBIA	NACOES	0,29
01	084	1	R. SEVERINA SALES DE SOUZA	NACOES	0,37
01	084	2	R. PROJETADA 06	NACOES	0,37
01	084	3	R. URUGUAI	NACOES	0,27
01	084	4	R. NICARAGUA	NACOES	0,25
01	086	1	R. JOAO DE FARIAS PIMENTEL FILHO	JUA	0,67
01	086	2	R. PROF JOAO EPIFANIO DA COSTA	JUA	0,59
01	086	3	R. JOSE BONIFACIO	JUA	0,54
01	086	4	R. SEVERINO DAMIAO SOBRINHO	JUA	0,43
01	087	1	R. ANTONIO FLORENTINO DA COSTA MIRANDA	JUA	0,43
01	087	2	R. ANALICE SANTOS DO NASCIMENTO	JUA	0,60
01	087	3	R. VER SEVERINO BEZERRA	JUA	0,40
01	087	4	AV. FELICIANO BATISTA DE AMORIM	JUA	0,28
01	088	1	R. VER SEVERINO BEZERRA	CENTRO	0,40
01	088	2	R. ANALICE SANTOS DO NASCIMENTO	CENTRO	0,60
01	088	3	AV. FELICIANO BATISTA DE AMORIM	CENTRO	0,55
01	089	1	R. JOSE BONIFACIO	JUA	0,54
01	089	2	R. COSTA	JUA	0,38
01	089	3	AV. JUSCELINO KUBITSJCHEK	JUA	0,72
01	089	4	R. ANTONIO FLORENTINO DA COSTA MIRANDA	JUA	0,43
01	090	1	R. JOSE BONIFACIO	JUA	0,54
01	090	3	R. ANTONIO FLORENTINO DA COSTA MIRANDA	JUA	0,43
01	090	5	AV. JUSCELINO KUBITSJCHEK	JUA	0,72
01	090	6	R. CLEMENTE PEREIRA	JUA	0,65
01	090	7	R. CEL FRANCISCO DIAS	JUA	0,48
01	091	1	R. JOAO DE FARIAS PIMENTEL FILHO	JUA	0,67



**ESTADO DA PARAÍBA**  
**PREFEITURA MUNICIPAL DE GUARABIRA**

01	091	3	R. SEVERINO PEDRO DOS SANTOS	JUA	0,36
01	091	4	R. PROF JOAO EPIFANIO DA COSTA	JUA	0,59
01	092	1	AV. PE INACIO DE ALMEIDA	JUA	1,77
01	092	2	R. MARIA DO CARMO GALVAO DE BULHOES	JUA	0,33
01	092	3	R. JOAO DE FARIAS PIMENTEL FILHO	JUA	0,67
01	092	4	R. ANTONIO FLORENTINO DA COSTA MIRANDA	JUA	0,43
01	093	1	AV. PE INACIO DE ALMEIDA	JUA	1,77
01	094	1	R. JOAO DE FARIAS PIMENTEL FILHO	JUA	0,67
01	095	1	AV. SABINIANO MAIA	CENTRO	1,61
01	099	2	R. EDSON CARDOSO	JUA	0,28
01	099	3	R. COSTA	JUA	0,50
01	099	4	R. ANTONIO FLORENTINO DA COSTA MIRANDA	JUA	0,38
01	099	5	AV. FELICIANO BATISTA DE AMORIM	JUA	0,43
01	100	1	R. COSTA	JUA	0,38
01	100	2	AV. PE INACIO DE ALMEIDA	JUA	1,77
01	100	3	R. ANALICE SANTOS DO NASCIMENTO	JUA	0,60
01	100	4	R. ANTONIO FLORENTINO DA COSTA MIRANDA	JUA	0,43
01	104	3	R. PADRE IBIAPINA	JUA	1,25
01	104	4	R. COSTA	JUA	0,38
01	104	5	R. EDSON CARDOSO	JUA	0,50
01	104	7	AV. FELICIANO BATISTA DE AMORIM	CENTRO	0,55
01	106	1	R. JOAO BATISTA AMORIM	CENTRO	0,55
01	107	1	R. JOAO BATISTA AMORIM	CENTRO	0,55
01	108	1	R. JOAO BATISTA AMORIM	CENTRO	1,25
01	109	1	AV. LEONEL FERRAZ	CENTRO	0,90



**ESTADO DA PARAÍBA**  
**PREFEITURA MUNICIPAL DE GUARABIRA**

01	110	1	PCA VIDAL DE NEGREIROS	CENTRO	1,77
01	110	2	AV. PE INACIO DE ALMEIDA	CENTRO	0,59
01	110	3	R. PROF JOAO EPIFANIO DA COSTA	CENTRO	0,40
01	110	4	AV. FELICIANO BATISTA DE AMORIM	NACOES	0,33
01	111	1	R. PROJETADA	NACOES	0,25
01	111	2	R. PERU	NACOES	0,27
01	111	3	R. URUGUAI	JUA	0,72
01	112	1	AV. JUSCELINO KUBITSJCHEK	JUA	0,37
01	112	3	R. SEVERINA SALES DE SOUZA	JUA	0,25
01	112	4	R. NICARAGUA	JUA	0,72
01	113	1	AV. JUSCELINO KUBITSJCHEK	JUA	0,25
01	113	2	R. NICARAGUA	JUA	0,33
01	113	3	R. PROJETADA	JUA	0,29
01	113	4	R. COLOMBIA	CENTRO	1,77
01	115	1	AV. PE INACIO DE ALMEIDA	JUA	0,72
01	116	1	AV. JUSCELINO KUBITSJCHEK	JUA	0,29
01	116	2	R. COLOMBIA	JUA	0,33
01	116	3	R. PROJETADA	JUA	0,27
01	116	4	AV. BRASIL	JUA	0,37
01	116	5	R. ZACARIAS GENUINO DOS SANTOS	JUA	0,26
01	116	6	AV. ARGENTINA	CENTRO	1,25
01	117	1	AV. LEONEL FERRAZ	NACOES	0,37
01	118	1	R. ZACARIAS GENUINO DOS SANTOS	NACOES	0,37
02	003	1	PCA LIMA E MOURA	CENTRO	0,82
02	003	2	R. EPITACIO PESSOA	CENTRO	0,53
02	003	3	R. MARGARIDA MARIA ALVES	CENTRO	0,98
02	003	4	R. SABINIAMO MAIA	CENTRO	0,98
02	004	1	R. MARGARIDA MARIA ALVES	CENTRO	0,98
02	004	2	PCA ANTONIO GALDINO GUEDES	CENTRO	0,70



**ESTADO DA PARAÍBA**  
**PREFEITURA MUNICIPAL DE GUARABIRA**

02	004	3	R. PREF MANOEL LORDAO	CENTRO	0,49
02	004	4	R. ABDON PAIVA	CENTRO	0,37
02	004	5	R. PE SAMPAIO	CENTRO	0,80
02	004	6	R. SABINIAMO MAIA	CENTRO	0,98
02	005	1	PCA JOAO PESSOA	CENTRO	0,64
02	005	2	R. ALMEIDA BARRETO	CENTRO	0,80
02	005	3	R. ANTONIO ANDRE	CENTRO	2,61
02	005	4	R. OSORIO DE AQUINO	CENTRO	0,67
02	005	5	PCA LIMA E MOURA	CENTRO	0,82
02	006	1	R. OSORIO DE AQUINO	CENTRO	0,67
02	006	2	R. DR SALES	CENTRO	0,59
02	006	3	PCA ANTONIO GALDINO GUEDES	CENTRO	0,58
02	006	4	R. BECO DE CANDEIA	CENTRO	0,69
02	007	1	PCA ANTONIO GALDINO GUEDES	CENTRO	0,58
02	008	1	PCA ANTONIO GALDINO GUEDES	CENTRO	0,68
02	008	2	AV. ANTONIO DA CUNHA UCHOA	CENTRO	0,57
02	008	3	R. TRES DE MAIO	CENTRO	0,68
02	008	4	R. ANA GUEDES DANTAS	CENTRO	0,40
02	008	5	AV. ARIOSTO UCHOA TROCOLI	CENTRO	0,68
02	008	6	R. PREF MANOEL LORDAO	CENTRO	0,49
02	009	1	AV. ARIOSTO UCHOA TROCOLI NORDESTE	NORDESTE II	0,68
02	009	2	R. JOSE AMERICO DE ALMEIDA NORDESTE	NORDESTE II	0,62
02	009	3	R. ROSIL GUEDES NORDESTE	NORDESTE II	0,39
02	009	4	R. JOAO PACHECO NORDESTE	NORDESTE II	0,39
02	009	5	R. PREF MANOEL LORDAO NORDESTE	NORDESTE II	0,49
02	010	1	R. OSORIO DE AQUINO	CENTRO	0,67
02	010	2	R. BECO DE CANDEIA	CENTRO	0,69
02	010	3	PCA ANTONIO GALDINO GUEDES	CENTRO	0,58





**ESTADO DA PARAÍBA**  
**PREFEITURA MUNICIPAL DE GUARABIRA**

02	010	4	R. EPITACIO PESSOA	CENTRO	0,53
02	010	5	PCA LIMA E MOURA	CENTRO	0,82
02	011	1	PCA JOAO CLEMENTINO DOS SANTOS	CENTRO	1,18
02	013	1	AV. JUSCELINO KUBITSJCHEK	CENTRO	0,97
02	014	1	R. JOAO PACHECO NORDESTE	NORDESTE II	0,39
02	014	2	R. HERMENEGILDO CUNHA	NORDESTE II	0,40
02	014	3	R. PREF MANOEL LORDAO	NORDESTE II	0,49
02	017	1	TRV JOSE AMERICO DE ALMEIDA	NORDESTE I	0,54
02	017	2	R. ROSIL GUEDES	NORDESTE I	0,39
02	017	3	R. CELINA PINTO	NORDESTE I	0,29
02	017	4	R. CARMELIA GUEDES	NORDESTE I	0,27
02	017	5	R. PAULINO PINTO	NORDESTE I	0,24
02	018	1	R. ROSIL GUEDES	NORDESTE II	0,39
02	018	2	R. MANOEL SEVERINO	NORDESTE II	0,30
02	018	3	R. EDMAR FERNANDES DE MELO	NORDESTE II	0,55
02	018	4	R. JOAO LORDAO	NORDESTE II	0,51
02	018	5	R. HERMENEGILDO CUNHA	NORDESTE II	0,40
02	018	6	R. JOAO PACHECO	NORDESTE II	0,39
02	019	1	R. EDMAR FERNANDES DE MELO	NORDESTE II	0,55
02	019	2	R. MANOEL SEVERINO	NORDESTE II	0,30
02	019	3	R. HERMENEGILDO CUNHA	NORDESTE II	0,40
02	019	4	R. JOAO LORDAO	NORDESTE II	0,51
02	021	1	TRV JOSE AMERICO DE ALMEIDA	NORDESTE I	0,54
02	021	2	R. PAULINO PINTO	NORDESTE I	0,24
02	021	3	R. CARMELIA GUEDES	NORDESTE I	0,27
02	021	4	VLA PROFA ZENAIDE	NORDESTE I	0,14
02	021	5	R. JOSE AMERICO DE ALMEIDA	NORDESTE I	0,62



**ESTADO DA PARAÍBA**  
**PREFEITURA MUNICIPAL DE GUARABIRA**

02	022	1	R. VITAL FARIAS	NORDESTE II	0,45
02	022	2	R. FRANCISCO PIMENTEL DA CUNHA	NORDESTE II	0,46
02	022	3	R. HERMENEGILDO CUNHA	NORDESTE II	0,40
02	022	4	R. MANOEL SEVERINO	NORDESTE II	0,30
02	023	1	R. VITAL FARIAS	NORDESTE II	0,45
02	023	2	R. AMARO GUEDES	NORDESTE II	0,53
02	023	3	R. HERMENEGILDO CUNHA	NORDESTE II	0,40
02	023	4	R. FRANCISCO PIMENTEL DA CUNHA	NORDESTE II	0,46
02	024	1	R. ELVIRA MARQUES PEREIRA	NORDESTE II	0,46
02	024	2	R. FRANCISCO PIMENTEL DA CUNHA	NORDESTE II	0,46
02	024	3	R. VITAL FARIAS	NORDESTE II	0,45
02	024	4	R. MANOEL SEVERINO	NORDESTE II	0,30
02	025	1	R. ROSIL GUEDES	NORDESTE II	0,39
02	025	2	R. ELVIRA MARQUES PEREIRA	NORDESTE II	0,46
02	025	3	R. MANOEL SEVERINO	NORDESTE II	0,30
02	026	1	TRV ELVIRA MARQUES PEREIRA	NORDESTE II	0,46
02	026	2	TRV AMARO GUEDES	NORDESTE II	0,53
02	026	3	R. AMARO GUEDES	NORDESTE II	0,53
02	026	4	R. VITAL FARIAS	NORDESTE II	0,45
02	026	5	R. FRANCISCO PIMENTEL DA CUNHA	NORDESTE II	0,46
02	026	6	R. ELVIRA MARQUES PEREIRA	NORDESTE II	0,46
02	027	1	R. ROSIL GUEDES	NORDESTE II	0,39
02	027	2	R. JOSE AMERICO DE ALMEIDA	NORDESTE II	0,62
02	027	3	TRV JOSE AMERICO DE ALMEIDA	NORDESTE II	0,41
02	027	4	TRV ELVIRA MARQUES PEREIRA	NORDESTE II	0,46
02	027	5	R. ELVIRA MARQUES PEREIRA	NORDESTE II	0,46
02	028	1	TRV JOSE AMERICO DE ALMEIDA	NORDESTE II	0,41
02	028	2	R. JOSE AMERICO DE ALMEIDA	NORDESTE II	0,41



**ESTADO DA PARAÍBA**  
**PREFEITURA MUNICIPAL DE GUARABIRA**

02	028	3	R. HERMENEGILDO CUNHA	NORDESTE II	0,40
02	028	4	R. AMARO GUEDES NORDESTE	NORDESTE II	0,46
02	029	1	R. CARMELIA GUEDES	NORDESTE II	0,27
02	029	2	R. JOSE AMERICO DE ALMEIDA	NORDESTE II	0,41
02	029	3	R. PROF LUCIANO ALVES DANTAS	NORDESTE II	0,43
02	029	4	R. AMARO GUEDES	NORDESTE II	0,46
02	030	1	R. PEDRO ALVERGA GOMES	CENTRO	0,45
02	030	2	R. ANTONIO DA CUNHA UCHOA	CENTRO	0,70
02	030	3	AV. JUSCELINO KUBITSJCHEK	CENTRO	0,97
02	030	4	AV. ANTONIO DA CUNHA UCHOA	CENTRO	0,57
02	031	1	R. BENJAMIM MORAIS FRAZAO	NORDESTE I	0,27
02	031	2	R. CELINA PINTO	NORDESTE I	0,29
02	031	3	R. CARLOS ESPINOLA	NORDESTE I	0,25
02	031	4	R. JOSE AMERICO DE ALMEIDA	NORDESTE I	0,41
02	031	5	TRV JOSE AMERICO DE ALMEIDA	NORDESTE I	0,41
02	032	1	R. CARMELIA GUEDES	NORDESTE I	0,27
02	032	2	R. CELINA PINTO	NORDESTE I	0,29
02	032	3	R. BENJAMIM MORAIS FRAZAO	NORDESTE I	0,27
02	032	4	R. JOSE AMERICO DE ALMEIDA	NORDESTE I	0,41
02	033	1	R. CARLOS ESPINOLA	NORDESTE I	0,25
02	033	2	R. ADONIAS MOREIRA DA SILVA	NORDESTE I	0,15
02	033	3	R. PROJETADA	NORDESTE I	0,50
02	033	4	TRV MARIA DE FATIMA ANDRADE DOS SANTOS	NORDESTE I	0,21
02	033	5	R. MARIA DE FATIMA ANDRADE DOS SANTOS	NORDESTE I	0,21
02	033	6	R. CELINA PINTO	NORDESTE I	0,29
02	034	1	TRV PAULINO PINTO	NORDESTE I	0,24



**ESTADO DA PARAÍBA**  
**PREFEITURA MUNICIPAL DE GUARABIRA**

02	034	2	R. PAULINO PINTO	NORDESTE I	0,24
02	034	3	TRV JOSE AMERICO DE ALMEIDA	NORDESTE I	0,41
02	034	4	R. JOSE AMERICO DE ALMEIDA	NORDESTE I	0,41
02	035	1	TRV PAULINO PINTO	NORDESTE I	0,24
02	035	2	R. ROSIL GUEDES	NORDESTE I	0,39
02	035	3	TRV JOSE AMERICO DE ALMEIDA	NORDESTE I	0,41
02	035	4	R. PAULINO PINTO	NORDESTE I	0,24
02	035	5	TRV PAULINO PINTO	NORDESTE I	0,24
02	035	6	R. JOSE AMERICO DE ALMEIDA	NORDESTE I	0,41
02	036	2	R. ROSIL GUEDES	NORDESTE I	0,39
02	036	3	TRV PAULINO PINTO	NORDESTE I	0,24
02	036	4	R. JOSE AMERICO DE ALMEIDA	NORDESTE I	0,41
02	037	1	R. BENJAMIM MORAIS FRAZAO	NORDESTE I	0,27
02	037	2	R. JOAQUIM ALVES	NORDESTE I	0,48
02	037	3	R. CARLOS ESPINOLA	NORDESTE I	0,25
02	037	4	R. CELINA PINTO	NORDESTE I	0,29
02	039	1	PCA ANTONIO GALDINO GUEDES	CENTRO	0,47
02	039	2	R. DR SALES	CENTRO	0,59
02	039	3	PCA JOAO CLEMENTINO DOS SANTOS	CENTRO	1,18
02	039	4	R. DEODORO DA FONSECA	CENTRO	0,60
02	039	5	R. PEDRO ALVERGA GOMES	CENTRO	0,45
02	039	6	AV. ANTONIO DA CUNHA UCHOA	CENTRO	0,57
02	040	1	R. PEDRO ALVERGA GOMES	CENTRO	0,45
02	040	2	R. JOAO TRAVASSOS DE QUEIROZ	CENTRO	0,25
02	040	3	AV. JUSCELINO KUBITSJCHEK	CENTRO	0,97
02	040	5	R. ANTONIO DA CUNHA UCHOA	CENTRO	0,70
02	041	1	R. CLEMENTE PEREIRA	CENTRO	0,59
02	041	2	R. CEL FRANCISCO DIAS	CENTRO	0,40



**ESTADO DA PARAÍBA**  
**PREFEITURA MUNICIPAL DE GUARABIRA**

02	041	3	R. MANOEL FRANCELINO	CENTRO	0,43
02	041	4	R. CARLOS GOMES	CENTRO	0,52
02	042	1	R. MARCELO FABIO FERREIRA BERNARDINO	CENTRO	0,50
02	042	2	AV. JUSCELINO KUBITSJCHEK	CENTRO	0,97
02	042	3	R. JOAO TRAVASSOS DE QUEIROZ	CENTRO	0,25
02	042	4	R. MANOEL FRANCELINO	CENTRO	0,43
02	042	5	R. CEL FRANCISCO DIAS	CENTRO	0,40
02	043	1	R. CLEMENTE PEREIRA	CENTRO	0,59
02	043	2	R. CARLOS GOMES	CENTRO	0,52
02	043	3	R. MARIA DE LOURDES MEDEIROS	CENTRO	0,63
02	044	1	R. CLEMENTE PEREIRA	CENTRO	0,59
02	044	2	R. MARIA DE LOURDES MEDEIROS	CENTRO	0,63
02	044	3	R. CARLOS GOMES	CENTRO	0,52
02	044	4	R. DEODORO DA FONSECA	CENTRO	0,60
02	045	1	R. ALMEIDA BARRETO	CENTRO	0,55
02	045	2	R. MARIA DA SILVA SANTOS	CENTRO	1,18
02	045	3	R. OSORIO DE AQUINO	CENTRO	0,67
02	045	4	R. ANTONIO ANDRE	CENTRO	2,61
02	046	1	R. ALMEIDA BARRETO	CENTRO	0,55
02	046	2	R. HERONIDES RAMALHO DE SOUSA	CENTRO	0,46
02	046	3	R. CLEMENTE PEREIRA	CENTRO	0,59
02	046	4	R. MARIA DA SILVA SANTOS	CENTRO	1,18
02	047	1	R. ALMEIDA BARRETO	CENTRO	0,55
02	047	2	R. CARLOS GOMES	CENTRO	0,52
02	047	3	R. CLEMENTE PEREIRA	CENTRO	0,59
02	047	4	R. HERONIDES RAMALHO DE SOUSA	CENTRO	0,46



**ESTADO DA PARAÍBA**  
**PREFEITURA MUNICIPAL DE GUARABIRA**

02	048	1	R. ALMEIDA BARRETO	CENTRO	0,55
02	048	2	R. CEL FRANCISCO DIAS	CENTRO	0,40
02	048	3	R. CLEMENTE PEREIRA	CENTRO	0,59
02	048	4	R. CARLOS GOMES	CENTRO	0,52
02	050	1	R. DIOGENES DE AQUINO BASTOS	NORDESTE I	0,25
02	050	2	R. JOAO IRINEU DE FRANCA	NORDESTE I	0,26
02	050	3	R. HUMBERTO PINTO ARANHA NORDESTE	NORDESTE I	0,27
02	050	4	R. BIANOR RAMOS AMARAL	NORDESTE I	0,27
02	051	1	R. JOSE CLEMENTINO	NORDESTE I	0,27
02	051	2	R. JOAO IRINEU DE FRANCA	NORDESTE I	0,26
02	051	3	R. DIOGENES DE AQUINO BASTOS	NORDESTE I	0,25
02	051	4	R. FRANCISCO	NORDESTE I	0,25
02	052	1	R. RAFAEL	NORDESTE I	0,27
02	052	2	R. PEDRO CLEMENTINO DE SOUZA	NORDESTE I	0,28
02	052	3	R. JOSE CLEMENTINO	NORDESTE I	0,27
02	052	4	R. FRANCISCO	NORDESTE I	0,25
02	053	1	R. PEDRO CLEMENTINO DE SOUZA	NORDESTE I	0,28
02	053	3	R. RAFAEL	NORDESTE I	0,27
02	053	4	R. FRANCISCO	NORDESTE I	0,25
02	054	1	AV. JUSCELINO KUBITSJCHEK	CENTRO	0,97
02	056	1	AV. JUSCELINO KUBITSJCHEK	NORDESTE I	0,97
02	056	2	R. SEVERINO PAIVA RESENDE	NORDESTE I	0,27
02	056	3	R. ZACARIAS GENOINO DOS SANTOS	NORDESTE I	0,45
02	056	4	R. JOAO	NORDESTE I	0,23
02	056	5	R. ROSIL GUEDES	NORDESTE I	0,39
02	056	6	R. PROJETADA	NORDESTE I	0,48



**ESTADO DA PARAÍBA**  
**PREFEITURA MUNICIPAL DE GUARABIRA**

02	057	1	R. ZACARIAS GENOINO DOS SANTOS	NORDESTE I	0,45
02	057	2	R. SEVERINO PAIVA RESENDE	NORDESTE I	0,27
02	057	3	TRV DELFINO COSME	NORDESTE I	0,25
02	057	4	R. ROSIL GUEDES	NORDESTE I	0,39
02	057	5	R. JOAO	NORDESTE I	0,23
02	058	1	R. DELFINO COSME	NORDESTE I	0,20
02	058	2	TRV DELFINO COSME	NORDESTE I	0,25
02	058	4	R. PROJETADA	NORDESTE I	0,50
02	058	5	R. PROJETADA	NORDESTE I	0,50
02	058	6	R. PROJETADA	NORDESTE I	0,50
02	058	7	R. PROJETADA	NORDESTE I	0,50
02	058	8	R. PEDRO FRANCELINO	NORDESTE I	0,48
02	058	9	R. ANA GOMES	NORDESTE I	0,48
02	059	1	R. DELFINO COSME	NORDESTE I	0,25
02	059	2	R. ANA GOMES	NORDESTE I	0,48
02	059	3	R. CARMELIA GUEDES	NORDESTE I	0,27
02	059	4	R. DE GUADALUPE	NORDESTE I	0,46
02	060	1	R. DELFINO COSME	NORDESTE I	0,25
02	060	2	R. DE GUADALUPE	NORDESTE I	0,46
02	060	3	R. CARMELIA GUEDES	NORDESTE I	0,27
02	060	4	R. CELINA PINTO	NORDESTE I	0,29
02	061	1	R. CARMELIA GUEDES	NORDESTE I	0,27
02	061	2	R. OSVALDO SOARES	NORDESTE I	0,27
02	061	3	R. BENJAMIM MORAIS FRAZAO	NORDESTE I	0,27
02	061	4	R. CELINA PINTO	NORDESTE I	0,29
02	062	1	R. JOAO FRANCELINO	NORDESTE I	0,30
02	062	2	R. OSVALDO SOARES	NORDESTE I	0,27
02	062	3	R. PEDRO FRANCELINO	NORDESTE I	0,48
02	062	4	R. JOAQUIM ALVES	NORDESTE I	0,48
02	063	1	R. BENJAMIM MORAIS FRAZAO	NORDESTE I	0,27
02	063	2	R. OSVALDO SOARES	NORDESTE I	0,27
02	063	3	R. JOAO FRANCELINO	NORDESTE I	0,30



**ESTADO DA PARAÍBA**  
**PREFEITURA MUNICIPAL DE GUARABIRA**

02	063	4	R. JOAQUIM ALVES	NORDESTE I	0,48
02	064	1	R. ZACARIAS GENOINO DOS SANTOS	NORDESTE I	0,45
02	064	2	R. TOME	NORDESTE I	0,27
02	064	3	R. EUTALIA BEZERRA DE CARVALHO	NORDESTE I	0,26
02	064	4	R. SEVERINO PAIVA RESENDE	NORDESTE I	0,27
02	065	1	R. HUMBERTO PINTO ARANHA	NORDESTE I	0,27
02	065	2	R. BIANOR RAMOS AMARAL	NORDESTE I	0,27
02	065	3	R. SEVERINO PAIVA RESENDE	NORDESTE I	0,27
02	066	1	R. EUTALIA BEZERRA DE CARVALHO	NORDESTE I	0,26
02	066	2	R. BIANOR RAMOS AMARAL	NORDESTE I	0,27
02	066	3	R. HUMBERTO PINTO ARANHA	NORDESTE I	0,27
02	066	4	R. SEVERINO PAIVA RESENDE	NORDESTE I	0,27
02	067	1	R. ZACARIAS GENOINO DOS SANTOS	NORDESTE I	0,45
02	067	2	R. BIANOR RAMOS AMARAL	NORDESTE I	0,27
02	067	3	R. EUTALIA BEZERRA DE CARVALHO	NORDESTE I	0,26
02	067	4	R. TOME	NORDESTE I	0,27
02	068	1	R. SEVERINO PAIVA RESENDE	NORDESTE I	0,27
02	068	2	R. ISABEL	NORDESTE I	0,27
02	068	3	R. DELFINO COSME	NORDESTE I	0,25
02	068	4	R. JOAO IRINEU DE FRANCA	NORDESTE I	0,26
02	069	1	R. FRANCISCO BATISTA DOS SANTOS	NORDESTE I	0,26
02	069	2	R. ISABEL	NORDESTE I	0,27
02	069	3	R. SEVERINO PAIVA RESENDE	NORDESTE I	0,27
02	069	4	R. JOAO IRINEU DE FRANCA	NORDESTE I	0,26





**ESTADO DA PARAÍBA**  
**PREFEITURA MUNICIPAL DE GUARABIRA**

02	070	1	R. HUMBERTO PINTO ARANHA	NORDESTE I	0,27
02	070	2	R. ISABEL	NORDESTE I	0,27
02	070	3	R. FRANCISCO BATISTA DOS SANTOS	NORDESTE I	0,26
02	070	4	R. JOAO IRINEU DE FRANCA	NORDESTE I	0,26
02	071	1	R. RAUL GOMES DA COSTA NORDESTE	NORDESTE I	0,27
02	071	2	R. JOAO IRINEU DE FRANCA	NORDESTE I	0,26
02	071	3	R. SEVERINO PAIVA RESENDE	NORDESTE I	0,27
02	071	4	R. PEDRO SIMEAO REGIS	NORDESTE I	0,30
02	072	1	R. HUMBERTO PINTO ARANHA	NORDESTE I	0,27
02	072	2	R. JOAO IRINEU DE FRANCA	NORDESTE I	0,26
02	072	3	R. RAUL GOMES DA COSTA	NORDESTE I	0,27
02	072	4	R. PEDRO SIMEAO REGIS	NORDESTE I	0,30
02	073	1	R. HILDEBRANDO MATIAS	NORDESTE I	0,27
02	073	2	R. JOSE DO PATROCINIO MARIZ PORDEUS	NORDESTE I	0,28
02	073	3	R. DIOGENES DE AQUINO BASTOS	NORDESTE I	0,25
02	073	4	R. BIANOR RAMOS AMARAL	NORDESTE I	0,27
02	074	1	R. PEDRO	NORDESTE I	0,33
02	074	2	R. PEDRO CLEMENTINO DE SOUZA	NORDESTE I	0,28
02	074	3	R. JOSE DO PATROCINIO MARIZ PORDEUS	NORDESTE I	0,28
02	074	4	R. HILDEBRANDO MATIAS	NORDESTE I	0,27
02	074	5	R. BIANOR RAMOS AMARAL	NORDESTE I	0,27
02	074	6	R. ZACARIAS GENOINO DOS SANTOS	NORDESTE I	0,45



**ESTADO DA PARAÍBA**  
**PREFEITURA MUNICIPAL DE GUARABIRA**

02	075	1	R. HUMBERTO PINTO ARANHA	NORDESTE I	0,27
02	075	2	R. PEDRO SIMEAO REGIS	NORDESTE I	0,30
02	075	3	R. SEVERINO PAIVA RESENDE	NORDESTE I	0,27
02	075	4	R. BIANOR RAMOS AMARAL	NORDESTE I	0,27
02	076	1	R. JOSE CLEMENTINO	NORDESTE I	0,27
02	076	2	R. ISABEL	NORDESTE I	0,27
02	076	3	R. DIOGENES DE AQUINO BASTOS	NORDESTE I	0,25
02	076	4	R. JOAO IRINEU DE FRANCA	NORDESTE I	0,26
02	077	1	R. DIOGENES DE AQUINO BASTOS	NORDESTE I	0,25
02	077	2	R. ISABEL	NORDESTE I	0,27
02	077	3	R. HUMBERTO PINTO ARANHA	NORDESTE I	0,27
02	077	4	R. JOAO IRINEU DE FRANCA	NORDESTE I	0,26
02	078	1	R. RAFAEL	NORDESTE I	0,27
02	078	2	R. ISABEL	NORDESTE I	0,27
02	078	3	R. JOSE CLEMENTINO	NORDESTE I	0,27
02	078	4	R. PEDRO CLEMENTINO DE SOUZA	NORDESTE I	0,28
02	079	1	R. PEDRO CLEMENTINO DE SOUZA	NORDESTE I	0,28
02	079	2	R. FRANCISCO	NORDESTE I	0,25
02	079	3	R. DIOGENES DE AQUINO BASTOS	NORDESTE I	0,25
02	079	4	R. JOSE DO PATROCINIO MARIZ PORDEUS	NORDESTE I	0,28
02	081	1	R. ISABEL	NORDESTE I	0,27
02	081	2	R. FRANCISCO	NORDESTE I	0,25
02	081	3	R. PEDRO CLEMENTINO DE SOUZA	NORDESTE I	0,28
02	081	4	R. ZACARIAS GENOINO DOS SANTOS	NORDESTE I	0,45
02	082	1	R. ISABEL	NORDESTE I	0,27



**ESTADO DA PARAÍBA**  
**PREFEITURA MUNICIPAL DE GUARABIRA**

02	082	2	R. RAFAEL	NORDESTE I	0,27
02	082	3	R. PEDRO CLEMENTINO DE SOUZA	NORDESTE I	0,28
02	082	4	R. FRANCISCO	NORDESTE I	0,25
02	084	1	R. CARLOS ESPINOLA	NORDESTE I	0,25
02	084	2	R. PROJETADA	NORDESTE I	0,50
02	084	3	R. PROJETADA	NORDESTE I	0,50
02	084	4	R. ADONIAS MOREIRA DA SILVA	NORDESTE I	0,15
02	085	1	R. JOAO FRANCELINO	NORDESTE I	0,30
02	085	2	R. ANA GOMES	NORDESTE I	0,48
02	085	3	R. PEDRO FRANCELINO	NORDESTE I	0,48
02	085	4	R. OSVALDO SOARES	NORDESTE I	0,27
02	086	1	R. PEDRO FRANCELINO NORDESTE	NORDESTE I	0,48
02	086	2	R. PROJETADA	NORDESTE I	0,50
02	086	3	R. CARLOS ESPINOLA	NORDESTE I	0,25
02	086	4	R. JOAQUIM ALVES	NORDESTE I	0,48
02	087	1	R. PROF LUCIANO ALVES DANTAS	NORDESTE II	0,43
02	087	2	R. JOSE AMERICO DE ALMEIDA	NORDESTE II	0,41
02	087	3	R. JOSE VIEIRA DO NASCIMENTO	NORDESTE II	0,44
02	087	4	R. AMARO GUEDES	NORDESTE II	0,46
02	088	1	R. JOSE VIEIRA DO NASCIMENTO	NORDESTE II	0,44
02	088	2	R. JOSE AMERICO DE ALMEIDA	NORDESTE II	0,41
02	088	3	R. HERONIDES HENRIQUES BULHOES	NORDESTE II	0,27
02	088	4	R. AMARO GUEDES	NORDESTE II	0,46
02	089	1	R. HERONIDES HENRIQUES BULHOES	NORDESTE II	0,27
02	089	2	R. JOSE AMERICO DE ALMEIDA	NORDESTE II	0,41
02	089	3	R. HONORATO ANTONIO DE	NORDESTE II	0,27



**ESTADO DA PARAÍBA**  
**PREFEITURA MUNICIPAL DE GUARABIRA**

			FREITAS ARAUJO FILHO		
02	089	4	R. AMARO GUEDES	NORDESTE II	0,46
02	090	1	R. HONORATO ANTONIO DE FREITAS ARAUJO FILHO	NORDESTE II	0,27
02	090	2	R. JOSE AMERICO DE ALMEIDA	NORDESTE II	0,41
02	090	3	R. JOSE CARLOS SILVA	NORDESTE II	0,27
02	090	4	R. AMARO GUEDES	NORDESTE II	0,46
02	091	1	R. JOSE CARLOS SILVA	NORDESTE II	0,27
02	091	2	R. JOSE AMERICO DE ALMEIDA	NORDESTE II	0,41
02	091	3	R. MANOEL FRANCISCO DO NASCIMENTO	NORDESTE II	0,45
02	091	4	R. AMARO GUEDES	NORDESTE II	0,46
02	092	1	R. MANOEL FRANCISCO DO NASCIMENTO	NORDESTE II	0,45
02	092	2	AV. CACILDES TOSCANO	NORDESTE II	0,62
02	092	3	R. PROJETADA K	NORDESTE II	0,80
02	093	1	R. SEVERINO PAIVA RESENDE	NORDESTE I	0,27
02	093	2	R. BIANOR RAMOS AMARAL	NORDESTE I	0,27
02	093	3	R. DELFINO COSME	NORDESTE I	0,25
02	093	4	TRV DELFINO COSME	NORDESTE I	0,25
02	094	1	R. SEVERINO PAIVA RESENDE	NORDESTE I	0,27
02	094	2	R. JOAO IRINEU DE FRANCA	NORDESTE I	0,26
02	094	3	R. DELFINO COSME	NORDESTE I	0,25
02	094	4	R. BIANOR RAMOS AMARAL	NORDESTE I	0,27
02	095	1	R. CARMELIA GUEDES	NORDESTE I	0,27
02	095	2	R. ANA GOMES	NORDESTE I	0,48
02	095	3	R. JOAO FRANCELINO	NORDESTE I	0,30
02	095	4	R. OSVALDO SOARES	NORDESTE I	0,27
02	096	1	R. HERMENEGILDO CUNHA	NORDESTE II	0,40



**ESTADO DA PARAÍBA**  
**PREFEITURA MUNICIPAL DE GUARABIRA**

02	096	2	R. SEVERINO PORPINO DA SILVA	NORDESTE II	0,39
02	096	4	R. TRANQUILINO XAVIER DA COSTA	NORDESTE II	0,43
02	097	1	R. MEXICO	NACOES	0,37
02	097	2	R. COLOMBIA	NACOES	0,28
02	097	3	R. DELFINO COSME	NACOES	0,25
02	097	4	R. ISABEL	NACOES	0,27
02	099	1	R. AMERICO SOARES	NACOES	0,37
02	099	2	R. PARANA	NACOES	0,32
02	099	3	R. PEDRO GOMES PROCOPIO	NACOES	0,38
02	099	4	R. PANAMA	NACOES	0,32
02	100	1	R. PROJETADA	NACOES	0,50
02	100	2	R. PROJETADA	NACOES	0,50
02	100	3	R. PROJETADA	NACOES	0,50
02	100	4	TRV ADAUTO EUGENIO	NACOES	0,37
02	100	5	R. PARANA	NACOES	0,32
02	100	6	R. PEDRO GOMES PROCOPIO	NACOES	0,38
02	101	1	R. AMERICO SOARES	NACOES	0,37
02	101	2	R. PANAMA	NACOES	0,32
02	101	3	R. PEDRO GOMES PROCOPIO	NACOES	0,38
02	101	4	R. COLOMBIA	NACOES	0,28
02	104	1	R. PROJETADA	NORDESTE II	0,50
02	104	2	R. PROJETADA	NORDESTE II	0,50
02	104	3	R. PROJETADA	NORDESTE II	0,50
02	104	4	R. SEVERINO PORPINO DA SILVA	NORDESTE II	0,39
02	105	1	R. PEDRO GOMES PROCOPIO	NACOES	0,38
02	105	2	R. PARANA	NACOES	0,32
02	105	3	TRV COLOMBIA 2	NACOES	0,40
02	105	4	R. COLOMBIA	NACOES	0,28
02	106	1	TRV COLOMBIA 2	NACOES	0,40
02	106	2	R. PARANA	NACOES	0,32
02	106	3	TRV COLOMBIA 3	NACOES	0,37
02	106	4	R. COLOMBIA	NACOES	0,28
02	107	1	TRV COLOMBIA 3	NACOES	0,37
02	107	2	R. PARANA	NACOES	0,32
02	107	3	TRV ADAUTO EUGENIO	NACOES	0,37



**ESTADO DA PARAÍBA**  
**PREFEITURA MUNICIPAL DE GUARABIRA**

02	107	4	R. COLOMBIA	NACOES	0,28
02	108	1	TRV ADAUTO EUGENIO	NACOES	0,37
02	108	2	R. PROJETADA	NACOES	0,50
02	108	3	R. DELFINO COSME	NACOES	0,25
02	108	4	R. COLOMBIA	NACOES	0,28
02	109	1	R. DEODORO DA FONSECA	CENTRO	0,60
02	110	1	R. ZACARIAS GENOINO DOS SANTOS	CENTRO	0,45
02	111	1	AV. JUSCELINO KUBITSJCHEK	CENTRO	0,97
02	112	1	AV. JUSCELINO KUBITSJCHEK	CENTRO	0,97
02	113	1	AV. JUSCELINO KUBITSJCHEK	NORDESTE I	0,97
02	114	1	R. PROJETADA	NORDESTE I	0,50
02	114	2	R. PROJETADA	NORDESTE I	0,50
02	114	3	R. PROJETADA	NORDESTE I	0,50
02	114	4	R. PROJETADA	NORDESTE I	0,50
02	116	1	R. HERMENEGILDO CUNHA	NORDESTE II	0,29
02	116	2	R. AMARO GUEDES	NORDESTE II	0,33
02	116	3	R. MANOEL FRANCISCO DO NASCIMENTO	NORDESTE II	0,45
02	116	5	R. PROJETADA	NORDESTE II	0,50
02	116	6	R. PROJETADA	NORDESTE II	0,50
02	116	7	R. SEVERINO PORPINO DA SILVA	NORDESTE II	0,39
02	117	1	R. HERMENEGILDO CUNHA	NORDESTE II	0,40
02	117	2	R. JOSE AMERICO DE ALMEIDA	NORDESTE II	0,41
02	117	3	R. CARMELIA GUEDES	NORDESTE II	0,27
02	117	4	R. AMARO GUEDES	NORDESTE II	0,46
02	119	1	R. CARLOS ESPINOLA	NORDESTE I	0,25
02	119	2	R. CELINA PINTO	NORDESTE I	0,29
02	119	3	R. JOSE AMERICO DE ALMEIDA	NORDESTE I	0,41
02	120	1	TRV AMARO GUEDES	NORDESTE II	0,46
02	120	3	TRV JOSE AMERICO DE ALMEIDA	NORDESTE II	0,41



**ESTADO DA PARAÍBA**  
**PREFEITURA MUNICIPAL DE GUARABIRA**

02	120	4	R. AMARO GUEDES	NORDESTE II	0,46
02	130	1	R. PROJETADA	NORDESTE I	0,50
02	130	2	R. ADONIAS MOREIRA DA SILVA	NORDESTE I	0,15
02	130	3	R. MARIA DE FATIMA ANDRADE DOS SANTOS	NORDESTE I	0,21
02	130	4	TRV MARIA DE FATIMA ANDRADE DOS SANTOS	NORDESTE I	0,21
03	001	1	R. JOAO MILANEZ	ROSARIO	0,25
03	001	3	R. VICENTE	ROSARIO	0,13
03	001	4	TRV FILOMENA CAVALCANTE	ROSARIO	0,26
03	001	5	R. FILOMENA CAVALCANTE	ROSARIO	0,26
03	001	6	AV. OTACILIO LIRA CABRAL	ROSARIO	0,19
03	002	1	R. PROF JORGE MARANHÃO	ROSARIO	0,27
03	002	2	R. MANOEL RAMIRO	ROSARIO	0,25
03	002	3	R. JOAO MILANEZ	ROSARIO	0,25
03	002	4	TRV PROF JORGE MARANHÃO	ROSARIO	0,27
03	003	1	R. ISABEL DOS ANJOS	ROSARIO	0,29
03	003	2	R. MANOEL RAMIRO	ROSARIO	0,25
03	003	3	R. PROF JORGE MARANHÃO	ROSARIO	0,27
03	003	4	TRV ISABEL DOS ANJOS	ROSARIO	0,29
03	004	1	R. MARIA SOARES DE LIMA	ROSARIO	0,27
03	004	2	R. MANOEL RAMIRO	ROSARIO	0,25
03	004	3	R. ISABEL DOS ANJOS	ROSARIO	0,29
03	004	4	TRV MARIA SOARES DE LIMA	ROSARIO	0,27
03	007	1	R. PROF JORGE MARANHÃO	ROSARIO	0,27
03	007	2	R. JOAO BANDEIRA PEQUENO	ROSARIO	0,45
03	007	3	R. JOAO MILANEZ	ROSARIO	0,26
03	007	4	R. MANOEL RAMIRO	ROSARIO	0,25
03	008	1	R. JOAO MILANEZ	ROSARIO	0,26
03	008	2	R. JOAO BANDEIRA PEQUENO	ROSARIO	0,45



**ESTADO DA PARAÍBA**  
**PREFEITURA MUNICIPAL DE GUARABIRA**

03	008	3	R. FILOMENA CAVALCANTE	ROSARIO	0,26
03	008	4	R. MANOEL RAMIRO	ROSARIO	0,25
03	009	1	R. JOAO MILANEZ	ROSARIO	0,25
03	009	2	R. ELOI PEREIRA	ROSARIO	0,25
03	009	3	R. FILOMENA CAVALCANTE	ROSARIO	0,26
03	009	4	R. JOAO BANDEIRA PEQUENO	ROSARIO	0,45
03	010	1	R. PROF JORGE MARANHÃO	ROSARIO	0,27
03	010	2	R. ELOI PEREIRA	ROSARIO	0,25
03	010	3	R. JOAO MILANEZ	ROSARIO	0,25
03	010	4	R. JOAO BANDEIRA PEQUENO	ROSARIO	0,45
03	011	1	R. JOAO BEZERRA DA SILVA	JOAO CASSIMIRO	0,18
03	011	2	AV. AQUINO	JOAO CASSIMIRO	0,45
03	011	3	R. MANOEL CASSIMIRO DA SILVA	JOAO CASSIMIRO	0,17
03	011	4	R. PROF GISELDA MARIA COELHO DA SILVA	JOAO CASSIMIRO	0,23
03	013	1	AV. OTACILIO LIRA CABRAL	ROSARIO	0,19
03	013	2	R. PROJETADA	ROSARIO	0,29
03	013	3	R. PROJETADA	ROSARIO	0,29
03	013	4	R. PROJETADA	ROSARIO	0,29
03	013	5	R. DES PEDRO BANDEIRA	ROSARIO	0,52
03	013	6	R. ELOI PEREIRA	ROSARIO	0,25
03	013	7	R. MANOEL RAMIRO	ROSARIO	0,25
03	014	1	R. IVOMAR JUSTINO MOREIRA	ROSARIO	0,18
03	014	2	R. DADO MANOEL PAULINO	ROSARIO	0,25
03	014	3	R. PROJETADA	ROSARIO	0,29
03	014	4	R. PROF MARIA IVANILDA DA SILVA	ROSARIO	0,25
03	015	1	R. ELOI PEREIRA	ROSARIO	0,25
03	015	2	R. MANOEL RAMIRO	ROSARIO	0,25
03	015	3	R. MARIA SOARES DE LIMA	ROSARIO	0,27
03	015	4	AV. OTACILIO LIRA CABRAL	ROSARIO	0,19
03	016	1	R. ELOI PEREIRA	ROSARIO	0,25





**ESTADO DA PARAÍBA**  
**PREFEITURA MUNICIPAL DE GUARABIRA**

03	016	2	R. PROF JORGE MARANHÃO	ROSARIO	0,27
03	016	3	R. JOAO BANDEIRA PEQUENO	ROSARIO	0,45
03	016	5	R. ISABEL DOS ANJOS	ROSARIO	0,29
03	016	7	R. MARIA SOARES DE LIMA	ROSARIO	0,27
03	016	8	R. ANTONIO NERY	ROSARIO	0,28
03	016	9	R. MANOEL RAMIRO	ROSARIO	0,25
03	017	1	R. RAMALHO BARBOSA NUNES	ROSARIO	0,28
03	017	2	R. DES PEDRO BANDEIRA	ROSARIO	0,52
03	017	3	R. PROJETADA	ROSARIO	0,29
03	018	1	R. JOSE ROCHA	SANTA TEREZINHA	0,28
03	018	2	R. TEREZINHA	SANTA TEREZINHA	0,42
03	018	3	R. JOCA CARTEIRO	SANTA TEREZINHA	0,45
03	019	1	R. BRAULIO MARTINS	SANTA TEREZINHA	0,59
03	019	2	VLA CAMILO DE HOLANDA	SANTA TEREZINHA	0,29
03	019	3	R. TEREZINHA	SANTA TEREZINHA	0,42
03	019	4	R. JOSE ROCHA	SANTA TEREZINHA	0,28
03	019	5	R. JOCA CARTEIRO	SANTA TEREZINHA	0,45
03	020	1	R. ADALBERTO ANTONIO DE LIMA	SANTA TEREZINHA	0,45
03	020	2	R. CAMILO DE HOLANDA	SANTA TEREZINHA	0,29
03	020	3	R. BRAULIO MARTINS	SANTA TEREZINHA	0,59
03	020	4	R. JOCA CARTEIRO	SANTA TEREZINHA	0,45
03	021	1	R. ZUCA ALCANTARA	SANTA TEREZINHA	0,50
03	021	2	R. CAMILO DE HOLANDA	SANTA TEREZINHA	0,29
03	021	3	R. DA SAUDADE	SANTA TEREZINHA	0,40
03	021	5	R. LUIZ BENTO MARINHO	SANTA TEREZINHA	0,58
03	021	6	R. JOCA CARTEIRO	SANTA TEREZINHA	0,45
03	022	1	R. GENI BEZERRA DOS SANTOS	SANTA TEREZINHA	0,27
03	022	3	R. ZUCA ALCANTARA	SANTA TEREZINHA	0,50
03	022	4	R. JOCA CARTEIRO	SANTA TEREZINHA	0,45
03	023	1	R. JOCA CARTEIRO	SANTA TEREZINHA	0,45
03	023	2	R. JULIA	SANTA TEREZINHA	0,24
03	023	3	TRV SANTO ANTONIO	SANTA TEREZINHA	0,34



**ESTADO DA PARAÍBA**  
**PREFEITURA MUNICIPAL DE GUARABIRA**

03	023	4	R. GENI BEZERRA DOS SANTOS	SANTA TEREZINHA	0,27
03	024	1	R. JOCA CARTEIRO	SANTA TEREZINHA	0,45
03	024	2	R. ANTONIO DE FREITAS ALBUQUERQUE	SANTA TEREZINHA	0,45
03	024	3	TRV SANTO ANTONIO	SANTA TEREZINHA	0,34
03	024	4	R. JULIA	SANTA TEREZINHA	0,24
03	025	1	R. ANTONIO BEZERRA	SANTA TEREZINHA	0,63
03	025	2	R. ANTONIETA MONTENEGRO MENDES	SANTA TEREZINHA	0,40
03	025	3	R. BRAULIO MARTINS	SANTA TEREZINHA	0,59
03	025	4	R. CAMILO DE HOLANDA	SANTA TEREZINHA	0,29
03	026	1	R. WILDES SARAIVA GOMES	SANTA TEREZINHA	0,52
03	026	2	TRV WILDES SARAIVA GOMES	SANTA TEREZINHA	0,52
03	026	3	R. GETULIO VARGAS	CENTRO	0,49
03	026	4	R. TEREZINHA	SANTA TEREZINHA	0,42
03	028	1	R. BRAULIO MARTINS	SANTA TEREZINHA	0,59
03	028	2	TRV BENJAMIM CONSTANT	SANTA TEREZINHA	0,55
03	028	3	R. IRENE FERNANDES	SANTA TEREZINHA	0,40
03	028	4	R. PROF ANTONIO BENVINDO	SANTA TEREZINHA	0,70
03	028	5	R. WILDES SARAIVA GOMES	SANTA TEREZINHA	0,52
03	028	6	R. TEREZINHA	SANTA TEREZINHA	0,42
03	029	1	TRV ANTONIO DE FREITAS ALBUQUERQUE	SANTA TEREZINHA	0,45
03	029	2	R. ANTONIO DE FREITAS ALBUQUERQUE	SANTA TEREZINHA	0,45
03	029	3	R. BRAULIO MARTINS	SANTA TEREZINHA	0,59
03	029	4	R. ANTONIETA MONTENEGRO MENDES	SANTA TEREZINHA	0,40
03	030	1	R. ZUCA ALCANTARA	SANTA TEREZINHA	0,50
03	030	2	R. ANTONIO DE FREITAS ALBUQUERQUE	SANTA TEREZINHA	0,45



**ESTADO DA PARAÍBA**  
**PREFEITURA MUNICIPAL DE GUARABIRA**

03	030	3	TRV ANTONIO DE FREITAS ALBUQUERQUE	SANTA TEREZINHA	0,45
03	030	4	R. ANTONIETA MONTENEGRO MENDES	SANTA TEREZINHA	0,40
03	031	1	R. JOCA CARTEIRO	SANTA TEREZINHA	0,45
03	031	2	R. ZUCA ALCANTARA	SANTA TEREZINHA	0,50
03	031	3	R. ANTONIO DE FREITAS ALBUQUERQUE	SANTA TEREZINHA	0,45
03	032	1	R. ZUCA ALCANTARA	SANTA TEREZINHA	0,50
03	032	2	R. JOVENTINA SIVESTRE DA SILVA	SANTA TEREZINHA	0,43
03	032	3	R. BRAULIO MARTINS	SANTA TEREZINHA	0,59
03	032	4	R. ANTONIO DE FREITAS ALBUQUERQUE	SANTA TEREZINHA	0,45
03	033	1	AV. RUI BARBOSA	CENTRO	1,84
03	033	4	R. JOAO NARCISO DO NASCIMENTO	CENTRO	0,26
03	033	5	R. GEOVANI MUNIZ DOS SANTOS	CENTRO	1,36
03	034	2	R. FLORIANO PEIXOTO	CENTRO	0,53
03	034	3	AV. AQUINO	CENTRO	0,45
03	034	4	AV. AQUINO	CENTRO	0,45
03	034	5	R. OSEAS GOMES	CENTRO	0,36
03	035	1	R. FLORIANO PEIXOTO	CENTRO	0,53
03	035	2	R. PROF MARIA CECY CESAR OLIVEIRA	CENTRO	0,41
03	035	3	R. SUELLYNGTON MAURICIO DA SILVA	CENTRO	0,32
03	035	4	AV. AQUINO	CENTRO	0,45
03	036	1	R. SUELLYNGTON MAURICIO DA SILVA	SANTA TEREZINHA	0,32
03	036	2	R. QUINTINO BOCAIUVA	CENTRO	0,67
03	036	3	R. STANISLAU VENTURA	SANTA TEREZINHA	0,46
03	036	4	R. BRAULIO MARTINS	SANTA TEREZINHA	0,59
03	036	5	R. JOVENTINA SIVESTRE DA SILVA	SANTA TEREZINHA	0,43
03	036	6	R. NICOLAU DA COSTA DINIZ	SANTA TEREZINHA	0,30
03	036	9	R. PROJETADA	SANTA TEREZINHA	0,89



**ESTADO DA PARAÍBA**  
**PREFEITURA MUNICIPAL DE GUARABIRA**

03	037	1	R. BRAULIO MARTINS	SANTA TEREZINHA	0,59
03	037	2	TRV JOSE	SANTA TEREZINHA	0,30
03	037	3	R. PROF ANTONIO BENVINDO	SANTA TEREZINHA	0,70
03	037	4	R. IRENE FERNANDES	SANTA TEREZINHA	0,40
03	038	1	R. PROF ANTONIO BENVINDO	SANTA TEREZINHA	0,70
03	038	2	TRV JOSE	SANTA TEREZINHA	0,30
03	038	3	VLA SEVERINO ALVES DE BRITO	SANTA TEREZINHA	0,31
03	038	5	R. SEVERINO ALVES DE BRITO	SANTA TEREZINHA	0,31
03	038	6	R. IRENE FERNANDES	SANTA TEREZINHA	0,40
03	039	1	R. PROF ANTONIO BENVINDO	SANTA TEREZINHA	0,70
03	039	2	R. IRENE FERNANDES	SANTA TEREZINHA	0,40
03	039	3	R. SEVERINO ALVES DE BRITO	SANTA TEREZINHA	0,31
03	039	4	R. WILDES SARAIVA GOMES	SANTA TEREZINHA	0,52
03	040	1	R. WILDES SARAIVA GOMES	SANTA TEREZINHA	0,52
03	040	2	R. BALTAZAR MAURICIO DOS SANTOS	SANTA TEREZINHA	0,39
03	040	3	R. GETULIO VARGAS	CENTRO	0,49
03	040	4	TRV WILDES SARAIVA GOMES	SANTA TEREZINHA	0,52
03	041	3	R. OSEAS GOMES	CENTRO	0,36
03	041	4	AV. AQUINO	CENTRO	0,45
03	042	1	R. JOSE LUIS DE SOUZA	CORDEIRO	0,27
03	042	2	R. JOAO ALVES DE OLIVEIRA	CORDEIRO	0,27
03	042	3	TRV JOAO ALVES DE OLIVEIRA	CORDEIRO	0,27
03	042	4	R. LODONIO RODRIGUES DE BULHOES	CORDEIRO	0,47
03	043	1	R. WILDES SARAIVA GOMES	CENTRO	0,52
03	043	2	AV. DOM PEDRO	CENTRO	2,85
03	043	3	R. GETULIO VARGAS	CENTRO	0,49



**ESTADO DA PARAÍBA**  
**PREFEITURA MUNICIPAL DE GUARABIRA**

03	043	4	R. BALTAZAR MAURICIO DOS SANTOS	CENTRO	0,39
03	044	1	R. PREF MANOEL SIMOES	CENTRO	0,73
03	044	2	AV. DOM PEDRO	CENTRO	2,85
03	044	3	R. WILDES SARAIVA GOMES	CENTRO	0,52
03	044	4	PCA DA JUVENTUDE	CENTRO	1,83
03	045	1	R. AMALIA COELHO	CENTRO	2,47
03	045	2	AV. DOM PEDRO	CENTRO	2,85
03	045	3	R. PREF MANOEL SIMOES	CENTRO	0,73
03	045	4	R. QUINTINO BOCAIUVA	CENTRO	0,67
03	046	1	R. XV DE NOVENBRO	CENTRO	2,47
03	046	2	AV. DOM PEDRO	CENTRO	2,85
03	046	3	R. AMALIA COELHO	CENTRO	2,47
03	046	4	R. QUINTINO BOCAIUVA	CENTRO	0,67
03	047	1	R. JOAO GOMES MARANHAO	CENTRO	2,51
03	047	2	AV. DOM PEDRO	CENTRO	2,85
03	047	3	R. XV DE NOVENBRO	CENTRO	2,47
03	047	4	R. QUINTINO BOCAIUVA	CENTRO	0,67
03	047	5	R. FLORIANO PEIXOTO	CENTRO	0,53
03	048	1	AV. RUI BARBOSA	CENTRO	2,11
03	048	3	R. JOAO GOMES MARANHAO	CENTRO	2,61
03	048	4	R. FLORIANO PEIXOTO	CENTRO	0,53
03	048	5	R. EST RENATO ALVES DE OLIVEIRA JUNIOR	CENTRO	0,82
03	049	1	R. SEVERINO GERONCIO BRITO	NOVO	0,27
03	049	2	R. DR JOAO DE SA E BENEVIDES	NOVO	0,48
03	049	3	AV. DR JOSE JOAQUIM DE SA E BENEVIDES	NOVO	0,89
03	049	4	AV. SABINIANO MAIA	CENTRO	1,84
03	049	5	AV. RUI BARBOSA	CENTRO	1,61



**ESTADO DA PARAÍBA**  
**PREFEITURA MUNICIPAL DE GUARABIRA**

03	049	7	R. MANOEL FREITAS PESSOA	NOVO	0,42
03	049	8	R. EUCLIDES GALDINO DOS SANTOS	NOVO	0,14
03	050	1	R. CLEODON COELHO	NOVO	0,70
03	050	2	AV. SABINIANO MAIA	CENTRO	1,40
03	050	3	AV. DR JOSE JOAQUIM DE SA E BENEVIDES	NOVO	0,55
03	050	4	AV. DR JOAO DE SA E BENEVIDES	NOVO	0,48
03	051	1	R. MANOEL FREITAS PESSOA	NOVO	0,42
03	051	2	AV. SABINIANO MAIA	NOVO	1,40
03	051	3	R. CLEODON COELHO	NOVO	0,70
03	051	4	R. DR JOAO DE SA E BENEVIDES	NOVO	0,48
03	052	1	R. JOCA ATAIDE	NOVO	0,44
03	052	2	R. DR JOAO DE SA E BENEVIDES	NOVO	0,48
03	052	3	R. MANOEL FREITAS PESSOA	NOVO	0,42
03	053	1	R. MANOEL FREITAS PESSOA	NOVO	0,42
03	053	2	R. DR JOAO DE SA E BENEVIDES	NOVO	0,48
03	053	3	R. SEVERINO GERONCIO BRITO	NOVO	0,27
03	053	4	VLA DEODATO	NOVO	1,00
03	053	5	R. EUCLIDES GALDINO DOS SANTOS	NOVO	0,14
03	055	1	R. MANOEL FREITAS PESSOA	CENTRO	0,42
03	055	3	AV. RUI BARBOSA	CENTRO	1,11
03	055	4	R. MANOEL	BELA VISTA	0,52
03	056	1	TRV MANOEL	BELA VISTA	0,52
03	056	2	R. MANOEL	BELA VISTA	0,52
03	056	3	AV. RUI BARBOSA	CENTRO	1,61
03	056	4	R. JOSUE PIMENTEL	BELA VISTA	0,56
03	057	1	R. DR NUNES FILHO	BELA VISTA	0,64
03	057	2	R. JOSUE PIMENTEL	BELA VISTA	0,56
03	057	3	AV. RUI BARBOSA	CENTRO	1,61



**ESTADO DA PARAÍBA**  
**PREFEITURA MUNICIPAL DE GUARABIRA**

03	057	4	R. EDVARDO TOSCANO DE OLIVEIRA	BELA VISTA	0,55
03	058	1	R. JOSUE PIMENTEL	BELA VISTA	0,56
03	058	2	R. DR NUNES FILHO	BELA VISTA	0,64
03	058	3	R. EDVARDO TOSCANO DE OLIVEIRA	BELA VISTA	0,55
03	059	1	R. JOAQUIM BRAZ PEREIRA	BELA VISTA	0,29
03	059	2	R. JOSUE PIMENTEL	BELA VISTA	0,56
03	059	3	R. EDVARDO TOSCANO DE OLIVEIRA	BELA VISTA	0,30
03	059	4	R. DR NUNES FILHO	BELA VISTA	0,64
03	059	5	R. EUCLIDES GILAU	BELA VISTA	0,28
03	060	1	TRV JOAO ALVES DE OLIVEIRA	CORDEIRO	0,27
03	060	2	R. JOAO ALVES DE OLIVEIRA	CORDEIRO	0,27
03	060	3	R. OSEAS AMARAL	CORDEIRO	0,25
03	060	4	R. MANOEL	CORDEIRO	0,52
03	061	1	R. BENEDITO FERNANDO DA SILVA	CORDEIRO	0,23
03	061	2	R. MANOEL CELEIRO	CORDEIRO	0,41
03	061	3	R. OSEAS AMARAL	CORDEIRO	0,25
03	061	4	R. JOAO ALVES DE OLIVEIRA	CORDEIRO	0,27
03	062	1	R. OSEAS AMARAL	CORDEIRO	0,25
03	062	2	R. MANOEL CELEIRO	CORDEIRO	0,41
03	062	3	R. DR TIRE	CORDEIRO	0,24
03	062	4	R. MANOEL	CORDEIRO	0,52
03	064	1	R. DR TIRE	CORDEIRO	0,24
03	064	2	R. MANOEL CELEIRO	CORDEIRO	0,41
03	064	3	R. ADELIA DE FRANCA	CORDEIRO	0,44
03	064	4	R. MANOEL	CORDEIRO	0,52
03	065	1	R. DR MELO	CORDEIRO	0,45
03	065	2	R. CONEGO HILDEBRANDO MATIAS FREIRE	CORDEIRO	0,43
03	065	3	R. ADELIA DE FRANCA	CORDEIRO	0,44
03	065	4	R. MANOEL CELEIRO	CORDEIRO	0,41
03	066	1	R. DR TIRE	CORDEIRO	0,24



**ESTADO DA PARAÍBA**  
**PREFEITURA MUNICIPAL DE GUARABIRA**

03	066	2	R. CONEGO HILDEBRANDO MATIAS FREIRE	CORDEIRO	0,43
03	066	3	R. DR MELO	CORDEIRO	0,45
03	066	4	R. MANOEL CELEIRO	CORDEIRO	0,41
03	067	1	R. OSEAS AMARAL	CORDEIRO	0,25
03	067	2	R. CONEGO HILDEBRANDO MATIAS FREIRE	CORDEIRO	0,43
03	067	3	R. DR TIRE	CORDEIRO	0,24
03	067	4	R. MANOEL CELEIRO	CORDEIRO	0,41
03	068	1	R. COSME MARCOLINO DA SILVA	CORDEIRO	0,27
03	068	2	R. CONEGO HILDEBRANDO MATIAS FREIRE	CORDEIRO	0,43
03	068	3	R. OSEAS AMARAL	CORDEIRO	0,25
03	068	4	R. MANOEL CELEIRO	CORDEIRO	0,41
03	069	1	R. DR MELO	CORDEIRO	0,45
03	069	2	R. ADELIA DE FRANCA	CORDEIRO	0,44
03	069	3	R. CONEGO HILDEBRANDO MATIAS FREIRE	CORDEIRO	0,43
03	070	1	R. DR TIRE	CORDEIRO	0,24
03	070	2	R. ADELIA DE FRANCA	CORDEIRO	0,44
03	070	3	R. DR MELO	CORDEIRO	0,45
03	070	4	R. CONEGO HILDEBRANDO MATIAS FREIRE	CORDEIRO	0,43
03	072	1	R. DR TIRE	CORDEIRO	0,24
03	072	2	R. JOAO FRANCISCO DA SILVA	CORDEIRO	0,43
03	072	3	R. DR MELO	CORDEIRO	0,45
03	072	4	R. ADELIA DE FRANCA	CORDEIRO	0,44
03	073	1	R. BENEDITO FERNANDO DA SILVA	CORDEIRO	0,24
03	073	2	R. JOSE FRANCISCO DA SILVA	CORDEIRO	0,28
03	073	3	R. MENINO JESUS DE PRAGA	CORDEIRO	0,28
03	073	4	R. OSEAS AMARAL	CORDEIRO	0,25





**ESTADO DA PARAÍBA**  
**PREFEITURA MUNICIPAL DE GUARABIRA**

03	073	5	R. CONEGO HILDEBRANDO MATIAS FREIRE	CORDEIRO	0,43
03	074	1	R. DR TIRE	CORDEIRO	0,24
03	074	2	R. FRANCISCO CLEMENTINO DE OLIVEIRA	CORDEIRO	0,28
03	074	3	R. DR MELO	CORDEIRO	0,45
03	074	4	R. JOAO FRANCISCO DA SILVA	CORDEIRO	0,43
03	075	1	R. DR TIRE	CORDEIRO	0,24
03	075	3	R. EDSON RODRIGUES DA SILVA	CORDEIRO	0,44
03	075	4	R. ADELIA DE FRANCA	CORDEIRO	0,44
03	075	5	R. DR MELO	CORDEIRO	0,45
03	075	6	R. FRANCISCO CLEMENTINO DE OLIVEIRA	CORDEIRO	0,28
03	076	1	R. PROJETADA	SANTA TEREZINHA	0,33
03	076	2	R. JOCA CARTEIRO	SANTA TEREZINHA	0,45
03	076	3	R. GETULIO VARGAS	CENTRO	0,49
03	077	1	VLA SEVERINO ALVES DE BRITO	SANTA TEREZINHA	0,31
03	077	2	R. STANISLAU VENTURA	SANTA TEREZINHA	0,46
03	077	3	PCA DA JUVENTUDE	SANTA TEREZINHA	1,83
03	077	4	PCA DA JUVENTUDE	SANTA TEREZINHA	1,83
03	078	1	R. BRAULIO MARTINS	SANTA TEREZINHA	0,59
03	078	2	R. STANISLAU VENTURA	SANTA TEREZINHA	0,46
03	078	3	TRV JOSE	SANTA TEREZINHA	0,30
03	079	1	R. GEOVANI MUNIZ DOS SANTOS	CENTRO	1,36
03	079	2	AV. RUI BARBOSA	CENTRO	1,61
03	079	3	R. EST RENATO ALVES DE OLIVEIRA JUNIOR	CENTRO	0,80
03	079	4	R. FLORIANO PEIXOTO	CENTRO	0,53
03	080	1	R. DR NUNES FILHO	BELA VISTA	0,64
03	080	2	R. EDVARDO TOSCANO DE OLIVEIRA	BELA VISTA	0,36



**ESTADO DA PARAÍBA**  
**PREFEITURA MUNICIPAL DE GUARABIRA**

03	080	3	R. MARIA NEUZA CAVALCANTE DA COSTA	BELA VISTA	0,37
03	080	4	R. JOSE GOMES DE SALES	BELA VISTA	0,43
03	081	1	R. FILOMENA CAVALCANTE	ROSARIO	0,26
03	081	2	R. ELOI PEREIRA	ROSARIO	0,25
03	081	3	R. DES PEDRO BANDEIRA	ROSARIO	0,52
03	081	4	R. MANOEL RAMIRO	ROSARIO	0,25
03	082	1	R. ISABEL DOS ANJOS	ROSARIO	0,29
03	082	2	R. JOAO BANDEIRA PEQUENO	ROSARIO	0,45
03	082	3	R. PROF JORGE MARANHÃO	ROSARIO	0,27
03	082	4	R. MANOEL RAMIRO	ROSARIO	0,25
03	083	1	R. MARIA SOARES DE LIMA	ROSARIO	0,27
03	083	2	R. JOAO BANDEIRA PEQUENO	ROSARIO	0,45
03	083	3	R. ISABEL DOS ANJOS	ROSARIO	0,29
03	083	4	R. MANOEL RAMIRO	ROSARIO	0,25
03	084	1	R. ANTONIO SOBREIRA	BELA VISTA	0,48
03	084	2	R. EUCLIDES GILAU	BELA VISTA	0,28
03	084	3	R. MANOEL JERONIMO DE MELO	BELA VISTA	0,28
03	084	4	TRV ERNESTINA BEZERRA DE CARVALHO	BELA VISTA	0,79
03	087	1	R. ANISIO TRAVASSOS	BELA VISTA	0,51
03	087	2	R. EUCLIDES GILAU	BELA VISTA	0,28
03	087	3	R. ANTONIO SOBREIRA	BELA VISTA	0,48
03	087	4	R. MANOEL CHICO	BELA VISTA	0,28
03	088	1	R. JOAQUIM BRAZ PEREIRA	BELA VISTA	0,29
03	088	2	R. EUCLIDES GILAU	BELA VISTA	0,28
03	088	3	R. ANISIO TRAVASSOS	BELA VISTA	0,51
03	088	4	R. MANOEL CHICO	BELA VISTA	0,28
03	089	1	R. JOSUE PIMENTEL	BELA VISTA	0,56



**ESTADO DA PARAÍBA**  
**PREFEITURA MUNICIPAL DE GUARABIRA**

03	089	2	R. MANOEL BENEDITO	BELA VISTA	0,26
03	089	3	R. JOAQUIM BRAZ PEREIRA	BELA VISTA	0,29
03	089	4	R. MANOEL CHICO	BELA VISTA	0,28
03	089	5	R. HENRIQUE PACIFICO DA FONSECA	BELA VISTA	0,40
03	090	3	R. MANOEL CHICO	BELA VISTA	0,28
03	090	4	R. ANTONIO SOBREIRA	BELA VISTA	0,48
03	090	5	R. HENRIQUE PACIFICO DA FONSECA	BELA VISTA	0,40
03	091	1	R. ENG NORMANDO GOMES	PRIMAVERA	0,31
03	091	2	R. HENRIQUE PACIFICO DA FONSECA	PRIMAVERA	0,40
03	091	3	AV. PADRE GERALDO DA SILVA PINTO	PRIMAVERA	0,45
03	091	4	R. FRANCISCO PEREIRA	PRIMAVERA	0,39
03	092	1	AV. PADRE GERALDO DA SILVA PINTO	PRIMAVERA	0,45
03	092	2	R. HENRIQUE PACIFICO DA FONSECA	PRIMAVERA	0,40
03	092	3	AV. RUI BARBOSA	CENTRO	1,61
03	092	4	R. MARIA DE LOURDES BARBOSA DE PAIVA	PRIMAVERA	0,78
03	092	5	R. PROJETADA A	PRIMAVERA	0,18
03	093	1	R. MARIA SEVERINA DA CONCEICAO	PRIMAVERA	0,25
03	093	2	R. HENRIQUE PACIFICO DA FONSECA	PRIMAVERA	0,40
03	093	3	R. FRANCISCO GILA	PRIMAVERA	0,44
03	093	4	R. EDITH VALENTIN DA COSTA	PRIMAVERA	0,24
03	094	1	R. FRANCISCO GILA	PRIMAVERA	0,44
03	094	2	R. HENRIQUE PACIFICO DA FONSECA	PRIMAVERA	0,40
03	094	3	R. ENG NORMANDO GOMES	PRIMAVERA	0,31



**ESTADO DA PARAÍBA**  
**PREFEITURA MUNICIPAL DE GUARABIRA**

03	094	4	R. FRANCISCO PEREIRA	PRIMAVERA	0,39
03	095	1	R. MARIA DE LOURDES BARBOSA DE PAIVA	PRIMAVERA	0,78
03	095	2	R. NILSON EPAMINONDAS DE ALMEIDA	PRIMAVERA	0,56
03	095	3	TRV NILSON EPAMINONDAS DE ALMEIDA	PRIMAVERA	0,56
03	095	6	R. PROJETADA	PRIMAVERA	0,17
03	096	1	R. MARIA DE LOURDES BARBOSA DE PAIVA	PRIMAVERA	0,78
03	096	2	R. PROJETADA	PRIMAVERA	0,17
03	096	4	R. ELISA BARBOSA DA COSTA	PRIMAVERA	0,59
03	097	1	R. PROJETADA	PRIMAVERA	0,17
03	097	2	R. ELISA BARBOSA DA COSTA	PRIMAVERA	0,59
03	098	1	AV. PADRE GERALDO DA SILVA PINTO	PRIMAVERA	0,45
03	098	2	R. PROJETADA A	PRIMAVERA	0,18
03	098	3	R. MARIA DE LOURDES BARBOSA DE PAIVA	PRIMAVERA	0,78
03	098	4	R. ELISA BARBOSA DA COSTA	PRIMAVERA	0,59
03	099	1	AV. PADRE GERALDO DA SILVA PINTO	PRIMAVERA	0,47
03	099	2	R. ELISA BARBOSA DA COSTA	PRIMAVERA	0,59
03	099	3	R. PROJETADA	PRIMAVERA	0,17
03	101	1	R. FRANCISCO GILA	PRIMAVERA	0,44
03	101	2	R. FRANCISCO PEREIRA	PRIMAVERA	0,39
03	101	3	AV. PADRE GERALDO DA SILVA PINTO	PRIMAVERA	0,48
03	101	4	R. EDITH VALENTIN DA COSTA	PRIMAVERA	0,24
03	102	1	R. JOCA ATAIDE	NOVO	0,44
03	102	2	AV. SABINIANO MAIA	NOVO	1,40
03	102	3	R. MANOEL FREITAS PESSOA	NOVO	0,42
03	102	4	R. DR JOAO DE SA E BENEVIDES	NOVO	0,48



**ESTADO DA PARAÍBA**  
**PREFEITURA MUNICIPAL DE GUARABIRA**

03	103	1	R. ANTONIO SOBREIRA	BELA VISTA	0,48
03	103	2	TRV ERNESTINA BEZERRA DE CARVALHO	BELA VISTA	0,79
03	103	3	R. JOSE PEREIRA DE LUCENA	BELA VISTA	0,45
03	103	4	R. HENRIQUE PACIFICO DA FONSECA	BELA VISTA	0,40
03	104	1	R. ZUCA ALCANTARA	SANTA TEREZINHA	0,50
03	104	2	R. ANTONIETA MONTENEGRO MENDES	SANTA TEREZINHA	0,40
03	104	3	R. ANTONIO BEZERRA	SANTA TEREZINHA	0,63
03	104	4	R. CAMILO DE HOLANDA	SANTA TEREZINHA	0,29
03	105	1	R. LUIZ BENTO MARINHO	SANTA TEREZINHA	0,58
03	105	2	R. CAMILO DE HOLANDA	SANTA TEREZINHA	0,29
03	105	3	R. ADALBERTO ANTONIO DE LIMA	SANTA TEREZINHA	0,45
03	105	4	R. JOCA CARTEIRO	SANTA TEREZINHA	0,45
03	106	1	R. MANOEL RAMIRO	ROSARIO	0,25
03	106	2	R. DES PEDRO BANDEIRA	ROSARIO	0,52
03	106	3	AV. OTACILIO LIRA CABRAL	ROSARIO	0,19
03	106	4	R. FILOMENA CAVALCANTE	ROSARIO	0,26
03	107	1	R. RAMALHO BARBOSA NUNES	ROSARIO	0,29
03	107	2	R. PROJETADA	ROSARIO	0,17
03	107	3	R. DES PEDRO BANDEIRA	ROSARIO	0,52
03	107	4	R. DADO MANOEL PAULINO	ROSARIO	0,25
03	108	1	R. PROJETADA	ROSARIO	0,17
03	108	2	R. DADO MANOEL PAULINO	ROSARIO	0,25
03	108	3	R. DES PEDRO BANDEIRA	ROSARIO	0,52
03	108	4	R. PROF MARIA IVANILDA DA SILVA	ROSARIO	0,25
03	109	1	R. MANOEL JERONIMO DE MELO	BELA VISTA	0,28



**ESTADO DA PARAÍBA**  
**PREFEITURA MUNICIPAL DE GUARABIRA**

03	109	2	R. EUCLIDES GILAU	BELA VISTA	0,28
03	109	3	R. JOSE PEREIRA DE LUCENA	BELA VISTA	0,36
03	109	4	TRV ERNESTINA BEZERRA DE CARVALHO	BELA VISTA	0,79
03	110	1	R. JOSE PEREIRA DE LUCENA	BELA VISTA	0,36
03	110	2	TRV MARIA NEUZA CAVALCANTE DA COSTA	BELA VISTA	0,37
03	110	3	TRV MARIA NEUZA CAVALCANTE DA COSTA	BELA VISTA	0,37
03	110	4	R. JOSE GOMES DE SALES	BELA VISTA	0,43
03	110	6	R. EDVARDO TOSCANO DE OLIVEIRA	BELA VISTA	0,36
03	110	7	AV. RUI BARBOSA	CENTRO	1,61
03	110	9	R. HENRIQUE PACIFICO DA FONSECA	BELA VISTA	0,40
03	111	1	AV. RUI BARBOSA	PRIMAVERA	0,75
03	112	1	R. JOSE ALVES DOS SANTOS	CORDEIRO	0,27
03	112	3	R. MANOEL FREITAS PESSOA	CORDEIRO	0,42
03	112	4	R. MANOEL	CORDEIRO	0,52
03	112	5	R. ADELIA DE FRANCA	CORDEIRO	0,44
03	113	1	TRV SANTO ANTONIO	SANTA TEREZINHA	0,34
03	113	2	R. ANTONIO DE FREITAS ALBUQUERQUE	SANTA TEREZINHA	0,45
03	113	3	R. ZUCA ALCANTARA	SANTA TEREZINHA	0,50
03	113	4	R. GENI BEZERRA DOS SANTOS	SANTA TEREZINHA	0,27
03	114	1	R. OSEAS HENRIQUES DE BULHOES	PRIMAVERA	0,26
03	114	2	R. MANOEL	PRIMAVERA	0,52
03	114	3	R. ANA BATISTA DE BULHOES	PRIMAVERA	0,45
03	114	4	R. PROJETADA	PRIMAVERA	0,17
03	115	1	R. ANA BATISTA DE BULHOES	PRIMAVERA	0,44



**ESTADO DA PARAÍBA**  
**PREFEITURA MUNICIPAL DE GUARABIRA**

03	115	2	R. MANOEL	PRIMAVERA	0,52
03	115	3	R. HENRIQUE PACIFICO DA FONSECA	PRIMAVERA	0,40
03	115	4	R. ELIEZER HENRIQUE DE BULHOES	PRIMAVERA	0,29
03	115	5	TRV ANA BATISTA DE BULHOES	PRIMAVERA	0,44
03	117	2	R. JOSUE PIMENTEL	BELA VISTA	0,56
03	117	3	R. JOAQUIM BRAZ PEREIRA	BELA VISTA	0,29
03	117	4	R. MANOEL BENEDITO	BELA VISTA	0,26
03	118	1	R. HENRIQUE PACIFICO DA FONSECA	BELA VISTA	0,40
03	118	2	R. MANOEL	BELA VISTA	0,52
03	118	3	TRV MANOEL	BELA VISTA	0,52
03	118	4	R. JOSUE PIMENTEL	BELA VISTA	0,56
03	121	1	R. MARIA SEVERINA DA CONCEICAO	PRIMAVERA	0,25
03	121	2	R. EDITH VALENTIN DA COSTA	PRIMAVERA	0,24
03	121	3	R. FRANCISCO GILA	PRIMAVERA	0,44
03	121	4	R. JOAQUIM FRANCISCO DE AMORIM	PRIMAVERA	0,23
03	121	6	AV. PADRE GERALDO DA SILVA PINTO	PRIMAVERA	0,12
03	122	1	R. JOSE PEREIRA DE LUCENA	BELA VISTA	0,60
03	122	2	R. DR NUNES FILHO	BELA VISTA	0,64
03	122	3	R. JOSE GOMES DE SALES	BELA VISTA	0,43
03	122	4	TRV MARIA NEUZA CAVALCANTE DA COSTA	BELA VISTA	0,37
03	124	1	R. FRANCISCO GILA	PRIMAVERA	0,44
03	124	2	R. CLAUDENIR TELES VIEIRA	PRIMAVERA	0,24
03	124	3	R. RITA MARIA DA CONCEICAO	PRIMAVERA	0,50
03	124	4	R. JOAQUIM FRANCISCO DE AMORIM	PRIMAVERA	0,23
03	125	1	R. FRANCISCO GILA	PRIMAVERA	0,44



**ESTADO DA PARAÍBA**  
**PREFEITURA MUNICIPAL DE GUARABIRA**

03	125	2	R. EDITH VALENTIN DA COSTA	PRIMAVERA	0,24
03	125	3	R. RITA MARIA DA CONCEICAO	PRIMAVERA	0,50
03	125	4	R. CLAUDENIR TELES VIEIRA	PRIMAVERA	0,24
03	127	1	R. RITA MARIA DA CONCEICAO	PRIMAVERA	0,50
03	127	2	R. EDITH VALENTIN DA COSTA	PRIMAVERA	0,24
03	127	3	AV. PADRE GERALDO DA SILVA PINTO	PRIMAVERA	1,27
03	127	4	R. CLAUDENIR TELES VIEIRA	PRIMAVERA	0,24
03	128	1	R. RITA MARIA DA CONCEICAO	PRIMAVERA	0,50
03	128	2	R. CLAUDENIR TELES VIEIRA	PRIMAVERA	0,24
03	128	3	AV. PADRE GERALDO DA SILVA PINTO	PRIMAVERA	0,45
03	128	4	R. JOAQUIM FRANCISCO DE AMORIM	PRIMAVERA	0,23
03	129	2	R. JOAQUIM FRANCISCO DE AMORIM	PRIMAVERA	0,23
03	129	3	AV. PADRE GERALDO DA SILVA PINTO	PRIMAVERA	0,45
03	130	1	R. TERESINHA HENRIQUE DE BULHOES	PRIMAVERA	0,28
03	130	2	R. HENRIQUE PACIFICO DA FONSECA	PRIMAVERA	0,40
03	130	3	R. JOSE HENRIQUES DE BULHOES	PRIMAVERA	0,27
03	130	4	R. AILTON ANACLETO GOMES JUNIOR	PRIMAVERA	0,40
03	131	1	R. MANOEL FERREIRA DE BARROS	NOVO	0,42
03	131	2	R. NILO PEQUENO DE MOURA	NOVO	0,61
03	131	3	R. JOCA ATAIDE	NOVO	0,44
03	139	1	AV. AQUINO	CENTRO	0,45
03	139	2	R. SUELLYNGTON MAURICIO DA SILVA	SANTA TEREZINHA	0,32





**ESTADO DA PARAÍBA**  
**PREFEITURA MUNICIPAL DE GUARABIRA**

03	139	3	R. NICOLAU DA COSTA DINIZ	SANTA TEREZINHA	0,30
03	139	4	R. JOVENTINA SIVESTRE DA SILVA	SANTA TEREZINHA	0,43
03	139	5	R. ZUCA ALCANTARA	SANTA TEREZINHA	0,50
03	140	1	R. ELIEZER HENRIQUE DE BULHOES	PRIMAVERA	0,29
03	140	2	R. HENRIQUE PACIFICO DA FONSECA	PRIMAVERA	0,40
03	140	3	R. TERESINHA HENRIQUE DE BULHOES	PRIMAVERA	0,28
03	140	4	R. AILTON ANACLETO GOMES JUNIOR	PRIMAVERA	0,40
03	141	1	R. JOSE HENRIQUES DE BULHOES	PRIMAVERA	0,27
03	141	2	R. HENRIQUE PACIFICO DA FONSECA	PRIMAVERA	0,40
03	141	3	R. MARIA SEVERINA DA CONCEICAO	PRIMAVERA	0,25
03	142	1	R. JOSE LUIS DE SOUZA	CORDEIRO	0,27
03	142	2	R. MANOEL CELEIRO	CORDEIRO	0,41
03	142	3	R. BENEDITO FERNANDO DA SILVA	CORDEIRO	0,24
03	142	4	R. JOAO ALVES DE OLIVEIRA	CORDEIRO	0,27
03	143	1	R. BENEDITO FERNANDO DA SILVA	CORDEIRO	0,24
03	143	2	R. CONEGO HILDEBRANDO MATIAS FREIRE	CORDEIRO	0,43
03	143	3	R. COSME MARCOLINO DA SILVA	CORDEIRO	0,27
03	143	4	R. MANOEL CELEIRO	CORDEIRO	0,41
03	144	2	R. CONEGO HILDEBRANDO MATIAS FREIRE	CORDEIRO	0,43
03	144	3	R. BENEDITO FERNANDO DA SILVA	CORDEIRO	0,24
03	144	4	R. MANOEL CELEIRO	CORDEIRO	0,41
03	145	1	R. LUIZ AUGUSTO FERREIRA	CORDEIRO	0,42



**ESTADO DA PARAÍBA**  
**PREFEITURA MUNICIPAL DE GUARABIRA**

03	145	3	R. JOSE LUIS DE SOUZA	CORDEIRO	0,27
03	145	4	R. LODONIO RODRIGUES DE BULHOES	CORDEIRO	0,47
03	146	1	R. ANTONIO AMARAL LEITE	CORDEIRO	0,19
03	146	3	R. LUIZ AUGUSTO FERREIRA	CORDEIRO	0,42
03	146	4	R. LODONIO RODRIGUES DE BULHOES	CORDEIRO	0,47
03	147	3	R. BENEDITO FERNANDO DA SILVA	CORDEIRO	0,24
03	147	4	R. CONEGO HILDEBRANDO MATIAS FREIRE	CORDEIRO	0,43
03	148	1	R. EDSON RODRIGUES DA SILVA	CORDEIRO	0,44
03	148	3	R. JOSE ALVES DOS SANTOS	CORDEIRO	0,27
03	148	4	R. ADELIA DE FRANCA	CORDEIRO	0,31
03	149	1	R. NICOLAU DA COSTA DINIZ	SANTA TEREZINHA	0,30
03	149	2	R. SUELLYNGTON MAURICIO DA SILVA	SANTA TEREZINHA	0,32
03	149	3	R. PROJETADA	SANTA TEREZINHA	0,17
03	150	1	R. SUELLYNGTON MAURICIO DA SILVA	SANTA TEREZINHA	0,32
03	150	2	R. PROJETADA	SANTA TEREZINHA	0,17
03	150	4	R. PROJETADA	SANTA TEREZINHA	0,17
03	151	1	R. PROJETADA	SANTA TEREZINHA	0,17
03	151	2	R. SUELLYNGTON MAURICIO DA SILVA	SANTA TEREZINHA	0,32
03	151	3	R. PROJETADA	SANTA TEREZINHA	0,17
03	152	2	R. REGINALDO CLAUDINO DO NASCIMENTO	CORDEIRO	0,47
03	152	3	R. JOSE MANOEL FERREIRA	CORDEIRO	0,36
03	152	4	R. LODONIO RODRIGUES DE BULHOES	CORDEIRO	0,47
03	153	1	R. REGINALDO CLAUDINO DO NASCIMENTO	CORDEIRO	0,47



**ESTADO DA PARAÍBA**  
**PREFEITURA MUNICIPAL DE GUARABIRA**

03	153	3	R. OSMAR RODRIGUES DA SILVA	CORDEIRO	0,55
03	153	4	R. LODONIO RODRIGUES DE BULHOES	CORDEIRO	0,47
03	158	1	R. MANOEL CASSIMIRO DA SILVA JOAO	JOAO CASSIMIRO	0,18
03	158	2	R. JOEL PINHEIRO	JOAO CASSIMIRO	0,30
03	158	3	R. IVOMAR JUSTINO MOREIRA	JOAO CASSIMIRO	0,18
03	158	4	R. NATANAEL PEREIRA	JOAO CASSIMIRO	0,46
03	159	1	R. IVOMAR JUSTINO MOREIRA	JOAO CASSIMIRO	0,18
03	159	2	R. JOEL PINHEIRO	JOAO CASSIMIRO	0,30
03	159	3	R. CREUZA CLEMENTINO DA SILVA	JOAO CASSIMIRO	0,18
03	159	4	R. NATANAEL PEREIRA	JOAO CASSIMIRO	0,46
03	160	1	R. CREUZA CLEMENTINO DA SILVA	JOAO CASSIMIRO	0,18
03	160	2	R. JOEL PINHEIRO	JOAO CASSIMIRO	0,30
03	160	3	R. NATANAEL PEREIRA	JOAO CASSIMIRO	0,46
03	161	1	R. MANOEL CASSIMIRO DA SILVA	JOAO CASSIMIRO	0,18
03	161	2	R. JOAO BEZERRA DA SILVA	JOAO CASSIMIRO	0,18
03	161	3	R. IVOMAR JUSTINO MOREIRA	JOAO CASSIMIRO	0,18
03	161	4	R. JOEL PINHEIRO	JOAO CASSIMIRO	0,30
03	162	1	R. IVOMAR JUSTINO MOREIRA	JOAO CASSIMIRO	0,18
03	162	2	R. JOAO BEZERRA DA SILVA	JOAO CASSIMIRO	0,18
03	162	3	R. NATANAEL PEREIRA	JOAO CASSIMIRO	0,46
03	162	4	R. JOEL PINHEIRO	JOAO CASSIMIRO	0,21
03	165	1	AV. OTACILIO LIRA CABRAL	JOAO CASSIMIRO	0,19
03	165	2	AV. RUI BARBOSA	JOAO CASSIMIRO	1,61
03	165	3	AV. AQUINO	JOAO CASSIMIRO	0,45



**ESTADO DA PARAÍBA**  
**PREFEITURA MUNICIPAL DE GUARABIRA**

03	165	4	R. JOAO BEZERRA DA SILVA	JOAO CASSIMIRO	0,18
03	165	5	R. PROF GISELDA MARIA COELHO DA SILVA	JOAO CASSIMIRO	0,23
03	165	6	R. MANOEL CASSIMIRO DA SILVA	JOAO CASSIMIRO	0,18
03	165	7	R. PROJETADA	JOAO CASSIMIRO	0,29
03	166	1	R. PROF GISELDA MARIA COELHO DA SILVA	JOAO CASSIMIRO	0,23
03	166	3	R. TALVACI TEIXEIRA DE SOUZA	JOAO CASSIMIRO	0,41
03	166	4	R. JOAO BEZERRA DA SILVA	JOAO CASSIMIRO	0,18
03	167	1	R. MANOEL CASSIMIRO DA SILVA	JOAO CASSIMIRO	0,18
03	167	2	R. PROF GISELDA MARIA COELHO DA SILVA	JOAO CASSIMIRO	0,23
03	167	3	R. IVOMAR JUSTINO MOREIRA	JOAO CASSIMIRO	0,18
03	167	4	R. JOAO BEZERRA DA SILVA	JOAO CASSIMIRO	0,18
03	169	1	R. TALVACI TEIXEIRA DE SOUZA	JOAO CASSIMIRO	0,41
03	169	2	AV. AQUINO	JOAO CASSIMIRO	0,45
03	169	4	R. PROF GISELDA MARIA COELHO DA SILVA	JOAO CASSIMIRO	0,23
03	170	1	R. MARIA DE LOURDES BARBOSA DE PAIVA	PRIMAVERA	0,78
03	170	2	R. JOAO DE SOUZA CARNEIRO	PRIMAVERA	0,26
03	170	3	R. JOAQUIM MANOEL DE PAIVA	PRIMAVERA	0,38
03	170	4	R. NILSON EPAMINONDAS DE ALMEIDA	PRIMAVERA	0,56
03	174	1	R. JOAO DE SOUZA CARNEIRO	PRIMAVERA	0,26
03	174	2	R. JOAQUIM MANOEL DE PAIVA	PRIMAVERA	0,38
03	174	3	AV. RUI BARBOSA	PRIMAVERA	0,68
03	174	4	R. NILSON EPAMINONDAS DE ALMEIDA	PRIMAVERA	0,56



**ESTADO DA PARAÍBA**  
**PREFEITURA MUNICIPAL DE GUARABIRA**

03	175	1	R. ELIEZER HENRIQUE DE BULHOES	PRIMAVERA	0,29
03	175	2	R. AILTON ANACLETO GOMES JUNIOR	PRIMAVERA	0,40
03	175	3	R. TERESINHA HENRIQUE DE BULHOES	PRIMAVERA	0,28
03	175	4	TRV JOSE HENRIQUES DE BULHOES	PRIMAVERA	0,27
03	177	1	R. OSMAR RODRIGUES DA SILVA	CORDEIRO	0,55
03	177	2	R. MANOEL PEREIRA DE FONTES	CORDEIRO	0,19
03	177	3	R. ANTONIO AMARAL LEITE	CORDEIRO	0,19
03	177	4	R. LODONIO RODRIGUES DE BULHOES	CORDEIRO	0,47
03	185	1	R. JOAQUIM MANOEL DE PAIVA	PRIMAVERA	0,38
03	185	2	R. JOAO DE SOUZA CARNEIRO	PRIMAVERA	0,26
03	185	3	R. NILSON EPAMINONDAS DE ALMEIDA	PRIMAVERA	0,56
03	186	1	R. AUREA PORPINO DOS SANTOS	ALTO DA BOA VISTA	0,29
03	186	2	R. PAULO JEREMIAS CAVALCANTE	ALTO DA BOA VISTA	0,29
03	186	3	R. JOSE LUIS DE SOUZA	ALTO DA BOA VISTA	0,27
03	187	1	R. HELOISA ANTONIO DE FREITAS ARAUJO DE LIMA	ALTO DA BOA VISTA	0,39
03	187	2	R. PEDRO NOLASCO DE MENEZES FILHO	ALTO DA BOA VISTA	0,23
03	187	4	R. PAULO JEREMIAS CAVALCANTE	ALTO DA BOA VISTA	0,29
03	188	1	R. JOSE LUIS DE SOUZA	ALTO DA BOA VISTA	0,27
03	188	2	R. PEDRO NOLASCO DE MENEZES FILHO	ALTO DA BOA VISTA	0,23
03	188	3	R. HELOISA ANTONIO DE FREITAS ARAUJO DE LIMA	ALTO DA BOA VISTA	0,39



**ESTADO DA PARAÍBA**  
**PREFEITURA MUNICIPAL DE GUARABIRA**

03	188	4	R. PAULO JEREMIAS CAVALCANTE	ALTO DA BOA VISTA	0,29
03	189	1	R. AUREA PORPINO DOS SANTOS	ALTO DA BOA VISTA	0,29
03	189	2	R. PEDRO NOLASCO DE MENEZES FILHO	ALTO DA BOA VISTA	0,23
03	189	3	R. JOSE LUIS DE SOUZA	ALTO DA BOA VISTA	0,27
03	189	4	R. PAULO JEREMIAS CAVALCANTE	ALTO DA BOA VISTA	0,29
03	191	1	R. RUBENS COELHO PEREIRA FILHO	ALTO DA BOA VISTA	0,36
03	191	2	R. PEDRO NOLASCO DE MENEZES FILHO	ALTO DA BOA VISTA	0,23
03	191	3	R. OSORIO NOBREGA DE OLIVEIRA	ALTO DA BOA VISTA	0,36
03	191	4	R. PAULO JEREMIAS CAVALCANTE	ALTO DA BOA VISTA	0,29
03	192	1	R. FERNANDO LACERDA COELHO PEREIRA	ALTO DA BOA VISTA	0,36
03	192	2	R. PEDRO NOLASCO DE MENEZES FILHO	ALTO DA BOA VISTA	0,23
03	192	3	R. RUBENS COELHO PEREIRA FILHO	ALTO DA BOA VISTA	0,37
03	192	4	R. PAULO JEREMIAS CAVALCANTE	ALTO DA BOA VISTA	0,29
03	193	1	R. MARIA RODRIGUES ALVES	ALTO DA BOA VISTA	0,50
03	193	2	R. PEDRO NOLASCO DE MENEZES FILHO	ALTO DA BOA VISTA	0,23
03	193	3	R. FERNANDO LACERDA COELHO PEREIRA	ALTO DA BOA VISTA	0,36
03	193	4	R. PAULO JEREMIAS CAVALCANTE	ALTO DA BOA VISTA	0,29
03	194	1	R. PROF MARIANA MARQUES LEITE	ALTO DA BOA VISTA	0,37
03	194	2	R. PEDRO NOLASCO DE MENEZES FILHO	ALTO DA BOA VISTA	0,23
03	194	3	R. MARIA RODRIGUES ALVES	ALTO DA BOA VISTA	0,34
03	194	4	R. PAULO JEREMIAS CAVALCANTE	ALTO DA BOA VISTA	0,29
03	195	1	R. MANOEL TOMAZ DE FREITAS	ALTO DA BOA VISTA	0,33
03	195	2	R. PEDRO NOLASCO DE MENEZES FILHO	ALTO DA BOA VISTA	0,23



**ESTADO DA PARAÍBA**  
**PREFEITURA MUNICIPAL DE GUARABIRA**

03	195	3	R. PROF MARIANA MARQUES LEITE	ALTO DA BOA VISTA	0,37
03	195	4	TRV PROF MARIANA MARQUES LEITE	ALTO DA BOA VISTA	0,37
03	197	1	R. OSORIO NOBREGA DE OLIVEIRA	ALTO DA BOA VISTA	0,36
03	197	2	PCA JOAO ZEZUINO GONCALO	ALTO DA BOA VISTA	0,29
03	197	3	R. PROJETADA	ALTO DA BOA VISTA	0,29
03	197	4	R. PEDRO NOLASCO DE MENEZES FILHO	ALTO DA BOA VISTA	0,23
03	198	1	R. RUBENS COELHO PEREIRA FILHO	ALTO DA BOA VISTA	0,37
03	198	2	R. JOSE GINALDO DA SILVA	ALTO DA BOA VISTA	0,30
03	198	3	R. OSORIO NOBREGA DE OLIVEIRA	ALTO DA BOA VISTA	0,36
03	198	4	R. PEDRO NOLASCO DE MENEZES FILHO	ALTO DA BOA VISTA	0,23
03	199	1	R. FERNANDO LACERDA COELHO PEREIRA	ALTO DA BOA VISTA	0,36
03	199	2	R. JOSE GINALDO DA SILVA	ALTO DA BOA VISTA	0,30
03	199	3	R. RUBENS COELHO PEREIRA FILHO	ALTO DA BOA VISTA	0,37
03	199	4	R. PEDRO NOLASCO DE MENEZES FILHO	ALTO DA BOA VISTA	0,23
03	200	1	R. MARIA RODRIGUES ALVES	ALTO DA BOA VISTA	0,34
03	200	2	R. JOSE GINALDO DA SILVA	ALTO DA BOA VISTA	0,30
03	200	3	R. FERNANDO LACERDA COELHO PEREIRA	ALTO DA BOA VISTA	0,36
03	200	4	R. PEDRO NOLASCO DE MENEZES FILHO	ALTO DA BOA VISTA	0,23
03	201	1	R. PROF MARIANA MARQUES LEITE	ALTO DA BOA VISTA	0,37
03	201	2	R. JOSE GINALDO DA SILVA	ALTO DA BOA VISTA	0,30
03	201	3	R. MARIA RODRIGUES ALVES	ALTO DA BOA VISTA	0,34
03	201	4	R. PEDRO NOLASCO DE MENEZES FILHO	ALTO DA BOA VISTA	0,23
03	202	1	R. MANOEL TOMAZ DE FREITAS	ALTO DA BOA VISTA	0,33
03	202	2	R. JOSE GINALDO DA SILVA	ALTO DA BOA VISTA	0,30



**ESTADO DA PARAÍBA**  
**PREFEITURA MUNICIPAL DE GUARABIRA**

03	202	3	R. PROF MARIANA MARQUES LEITE	ALTO DA BOA VISTA	0,37
03	202	4	R. PEDRO NOLASCO DE MENEZES FILHO	ALTO DA BOA VISTA	0,23
03	204	1	R. RUBENS COELHO PEREIRA FILHO	ALTO DA BOA VISTA	0,37
03	204	2	R. MARCELO SOARES DE LIMA	ALTO DA BOA VISTA	0,33
03	204	3	PCA JOAO ZEZUINO GONCALO	ALTO DA BOA VISTA	0,29
03	204	4	R. JOSE GINALDO DA SILVA	ALTO DA BOA VISTA	0,30
03	205	1	R. FERNANDO LACERDA COELHO PEREIRA	ALTO DA BOA VISTA	0,33
03	205	2	R. DURVAL ALVES DE MOURA	ALTO DA BOA VISTA	0,38
03	205	3	R. RUBENS COELHO PEREIRA FILHO	ALTO DA BOA VISTA	0,37
03	205	4	R. JOSE GINALDO DA SILVA	ALTO DA BOA VISTA	0,30
03	206	1	R. MARIA RODRIGUES ALVES	ALTO DA BOA VISTA	0,34
03	206	2	R. DURVAL ALVES DE MOURA	ALTO DA BOA VISTA	0,38
03	206	3	R. FERNANDO LACERDA COELHO PEREIRA	ALTO DA BOA VISTA	0,33
03	206	4	R. JOSE GINALDO DA SILVA	ALTO DA BOA VISTA	0,30
03	208	2	R. PAULO JEREMIAS CAVALCANTE	ALTO DA BOA VISTA	0,29
03	208	3	R. AUREA PORPINO DOS SANTOS	ALTO DA BOA VISTA	0,29
03	208	4	R. JOSE LUIS DE SOUZA	ALTO DA BOA VISTA	0,27
03	209	1	R. FERNANDO LACERDA COELHO PEREIRA	ALTO DA BOA VISTA	0,36
03	209	2	R. MARCELO SOARES DE LIMA	ALTO DA BOA VISTA	0,33
03	209	3	R. RUBENS COELHO PEREIRA FILHO	ALTO DA BOA VISTA	0,37
03	209	4	R. DURVAL ALVES DE MOURA	ALTO DA BOA VISTA	0,38
03	212	2	AV. AQUINO	CENTRO	0,45
03	212	3	R. ZUCA ALCANTARA	SANTA TEREZINHA	0,50
03	212	4	R. JOCA CARTEIRO	SANTA TEREZINHA	0,45





**ESTADO DA PARAÍBA**  
**PREFEITURA MUNICIPAL DE GUARABIRA**

03	213	1	R. FERNANDO LACERDA COELHO PEREIRA	ALTO DA BOA VISTA	0,33
03	213	2	R. PAULO JEREMIAS CAVALCANTE	ALTO DA BOA VISTA	0,29
03	213	3	R. RUBENS COELHO PEREIRA FILHO	ALTO DA BOA VISTA	0,37
03	214	1	R. PROF MARIANA MARQUES LEITE	ALTO DA BOA VISTA	0,37
03	214	2	R. RONALDO PINHEIRO DE BRITO	ALTO DA BOA VISTA	0,34
03	214	3	R. MARIA RODRIGUES ALVES	ALTO DA BOA VISTA	0,34
03	214	4	R. JOSE GINALDO DA SILVA	ALTO DA BOA VISTA	0,30
03	217	1	R. JOAO MILANEZ	ROSARIO	0,25
03	217	2	TRV FILOMENA CAVALCANTE	ROSARIO	0,26
03	217	3	R. VICENTE	ROSARIO	0,13
03	218	1	R. JOAO MILANEZ	ROSARIO	0,25
03	218	2	R. MANOEL RAMIRO	ROSARIO	0,25
03	218	3	R. FILOMENA CAVALCANTE	ROSARIO	0,26
03	218	4	TRV FILOMENA CAVALCANTE	ROSARIO	0,26
03	219	1	R. PROF JORGE MARANHÃO	ROSARIO	0,27
03	219	2	TRV PROF JORGE MARANHÃO	ROSARIO	0,27
03	219	3	R. JOAO MILANEZ	ROSARIO	0,25
03	219	4	AV. OTACILIO LIRA CABRAL	ROSARIO	0,19
03	220	1	R. ISABEL DOS ANJOS	ROSARIO	0,29
03	220	2	TRV ISABEL DOS ANJOS	ROSARIO	0,29
03	220	3	R. PROF JORGE MARANHÃO	ROSARIO	0,27
03	220	4	AV. OTACILIO LIRA CABRAL	ROSARIO	0,19
03	221	1	R. MARIA SOARES DE LIMA	ROSARIO	0,27
03	221	2	TRV MARIA SOARES DE LIMA	ROSARIO	0,27
03	221	3	R. ISABEL DOS ANJOS	ROSARIO	0,29
03	221	4	AV. OTACILIO LIRA CABRAL	ROSARIO	0,19



**ESTADO DA PARAÍBA**  
**PREFEITURA MUNICIPAL DE GUARABIRA**

03	222	1	R. DA SAUDADE	SANTA TEREZINHA	0,40
03	222	2	R. CAMILO DE HOLANDA	SANTA TEREZINHA	0,29
03	222	3	R. LUIZ BENTO MARINHO	SANTA TEREZINHA	0,58
03	223	1	R. JOAO NARCISO DO NASCIMENTO	CENTRO	0,26
03	223	5	R. GEOVANI MUNIZ DOS SANTOS	CENTRO	1,36
03	224	1	R. PROF MARIA CECY CESAR OLIVEIRA	CENTRO	0,41
03	224	2	R. FLORIANO PEIXOTO	CENTRO	0,53
03	224	4	R. SUELLYNGTON MAURICIO DA SILVA	SANTA TEREZINHA	0,32
03	224	5	R. SUELLYNGTON MAURICIO DA SILVA	SANTA TEREZINHA	0,32
03	225	1	R. NICOLAU DA COSTA DINIZ	SANTA TEREZINHA	0,30
03	226	1	R. IVOMAR JUSTINO MOREIRA JOAO	JOAO CASSIMIRO	0,18
03	226	2	R. PROF GISELDA MARIA COELHO DA SILVA JOAO	JOAO CASSIMIRO	0,23
03	226	4	R. JOAO BEZERRA DA SILVA JOAO	JOAO CASSIMIRO	0,18
03	227	1	R. MANOEL CASSIMIRO DA SILVA	ROSARIO	0,18
03	227	2	R. NATANAEL PEREIRA JOAO	JOAO CASSIMIRO	0,46
03	227	3	R. IVOMAR JUSTINO MOREIRA	ROSARIO	0,18
03	227	4	R. PROJETADA	ROSARIO	0,29
03	229	1	R. PROJETADA	ROSARIO	0,29
03	229	2	R. PROJETADA	ROSARIO	0,29
03	229	3	R. MANOEL CASSIMIRO DA SILVA	ROSARIO	0,18
03	229	4	R. PROJETADA	ROSARIO	0,29
03	230	1	R. IVOMAR JUSTINO MOREIRA	ROSARIO	0,18
03	230	2	R. PROJETADA	ROSARIO	0,29
03	230	3	R. MARIA DAS NEVES COSTA	ROSARIO	0,28
03	231	1	R. BRAULIO MARTINS	SANTA TEREZINHA	0,59
03	231	2	R. JOCA CARTEIRO	SANTA TEREZINHA	0,45
03	231	3	R. PROJETADA	SANTA TEREZINHA	0,29
03	232	2	R. JOCA CARTEIRO	SANTA TEREZINHA	0,45



**ESTADO DA PARAÍBA**  
**PREFEITURA MUNICIPAL DE GUARABIRA**

03	232	3	R. BRAULIO MARTINS	SANTA TEREZINHA	0,59
03	233	1	R. IVOMAR JUSTINO MOREIRA	ROSARIO	0,18
03	233	2	R. MARIA DAS NEVES COSTA	ROSARIO	0,28
03	233	3	R. PROJETADA	ROSARIO	0,29
03	233	4	R. DADO MANOEL PAULINO	ROSARIO	0,25
03	234	1	R. MANOEL CASSIMIRO DA SILVA	ROSARIO	0,18
03	234	2	R. PROJETADA	ROSARIO	0,29
03	234	3	R. IVOMAR JUSTINO MOREIRA	ROSARIO	0,18
03	234	4	R. PROF MARIA IVANILDA DA SILVA	ROSARIO	0,25
03	234	5	R. PROJETADA	ROSARIO	0,29
03	235	1	R. PROJETADA	ROSARIO	0,29
03	235	2	R. PROJETADA	ROSARIO	0,29
03	235	3	R. JOEL PINHEIRO	ROSARIO	0,21
03	235	4	R. MARIA DAS NEVES COSTA	ROSARIO	0,28
03	236	1	R. PROJETADA	ROSARIO	0,29
03	236	2	R. MARIA DAS NEVES COSTA	ROSARIO	0,28
03	236	3	R. RAMALHO BARBOSA NUNES	ROSARIO	0,29
03	236	4	R. DADO MANOEL PAULINO	ROSARIO	0,25
03	237	1	R. RUBENS COELHO PEREIRA FILHO	ALTO DA BOA VISTA	0,37
03	237	2	R. PAULO JEREMIAS CAVALCANTE	ALTO DA BOA VISTA	0,29
03	239	1	R. MARIA RODRIGUES ALVES	ALTO DA BOA VISTA	0,34
03	239	2	R. PAULO JEREMIAS CAVALCANTE	ALTO DA BOA VISTA	0,29
03	239	3	R. FERNANDO LACERDA COELHO PEREIRA	ALTO DA BOA VISTA	0,36
03	240	1	R. PROF MARIANA MARQUES LEITE	ALTO DA BOA VISTA	0,37
03	240	2	R. PAULO JEREMIAS CAVALCANTE	ALTO DA BOA VISTA	0,29
03	240	3	R. MARIA RODRIGUES ALVES	ALTO DA BOA VISTA	0,34
03	241	1	R. MANOEL TOMAZ DE FREITAS	ALTO DA BOA VISTA	0,33



**ESTADO DA PARAÍBA**  
**PREFEITURA MUNICIPAL DE GUARABIRA**

03	241	3	R. PROF MARIANA MARQUES LEITE	ALTO DA BOA VISTA	0,37
03	241	4	R. RONALDO PINHEIRO DE BRITO	ALTO DA BOA VISTA	0,34
03	242	1	R. OSMAR RODRIGUES DA SILVA	CORDEIRO	0,55
03	242	3	R. ANTONIO AMARAL LEITE	CORDEIRO	0,19
03	242	4	R. MANOEL PEREIRA DE FONTES	CORDEIRO	0,19
03	243	1	PCA JOAO ZEZUINO GONCALO	ALTO DA BOA VISTA	0,29
03	243	4	PCA JOAO ZEZUINO GONCALO	ALTO DA BOA VISTA	0,29
03	244	1	AV. OTACILIO LIRA CABRAL	ROSARIO	0,19
03	245	1	R. MARIA NEUZA CAVALCANTE DA COSTA	BELA VISTA	0,37
03	246	1	AV. OTACILIO LIRA CABRAL	ROSARIO	0,19
03	246	2	R. MANOEL RAMIRO	ROSARIO	0,25
03	246	3	R. ELOI PEREIRA	ROSARIO	0,25
03	247	2	R. MARCELO SOARES DE LIMA	ALTO DA BOA VISTA	0,33
03	247	3	R. FERNANDO LACERDA COELHO PEREIRA	ALTO DA BOA VISTA	0,36
03	247	4	R. DURVAL ALVES DE MOURA	ALTO DA BOA VISTA	0,38
03	248	4	R. MARCELO SOARES DE LIMA	ALTO DA BOA VISTA	0,33
03	249	1	R. PROF MARIANA MARQUES LEITE	ALTO DA BOA VISTA	0,37
03	249	3	R. MARIA RODRIGUES ALVES	ALTO DA BOA VISTA	0,34
03	249	4	R. RONALDO PINHEIRO DE BRITO	ALTO DA BOA VISTA	0,34
03	250	1	R. GEOVANI MUNIZ DOS SANTOS	CENTRO	1,36
03	251	1	AV. RUI BARBOSA	CENTRO	1,61
03	252	1	R. MARIA DE LOURDES BARBOSA DE PAIVA	PRIMAVERA	0,78
03	252	2	AV. RUI BARBOSA	CENTRO	1,61
03	252	3	R. JOAQUIM MANOEL DE PAIVA	PRIMAVERA	0,38



**ESTADO DA PARAÍBA**  
**PREFEITURA MUNICIPAL DE GUARABIRA**

03	252	4	R. JOAO DE SOUZA CARNEIRO	PRIMAVERA	0,26
03	253	1	R. MARIA SOARES DE LIMA	ROSARIO	0,27
03	255	1	R. HENRIQUE PACIFICO DA FONSECA	BELA VISTA	0,40
03	256	1	AV. RUI BARBOSA	BELA VISTA	1,24
03	257	1	R. JOEL PINHEIRO	ROSARIO	0,21
03	257	2	R. PROJETADA	ROSARIO	0,29
03	257	3	R. RAMALHO BARBOSA NUNES	ROSARIO	0,29
03	257	4	R. MARIA DAS NEVES COSTA	ROSARIO	0,28
03	258	1	AV. RUI BARBOSA	CENTRO	1,24
03	258	2	AV. AQUINO	CENTRO	0,45
03	258	3	R. GEOVANI MUNIZ DOS SANTOS	CENTRO	1,36
03	259	1	R. MENINO JESUS DE PRAGA	CORDEIRO	0,28
03	260	1	R. IVOMAR JUSTINO MOREIRA	ROSARIO	0,18
03	260	2	R. NATANAEL PEREIRA JOAO	JOAO CASSIMIRO	0,46
03	260	3	R. JOEL PINHEIRO	ROSARIO	0,21
03	260	4	R. PROJETADA	ROSARIO	0,29
03	261	1	R. NATANAEL PEREIRA	JOAO CASSIMIRO	0,46
03	261	3	R. RAMALHO BARBOSA NUNES	ROSARIO	0,29
03	261	4	R. PROJETADA	ROSARIO	0,29
03	261	5	R. JOEL PINHEIRO	ROSARIO	0,21
03	262	1	R. OSEAS AMARAL	CORDEIRO	0,25
03	262	3	R. DR TIRE	CORDEIRO	0,24
03	262	4	TRV OSEAS AMARAL	CORDEIRO	0,25
03	265	1	R. ANA BATISTA DE BULHOES	PRIMAVERA	0,44
03	265	2	TRV ANA BATISTA DE BULHOES	PRIMAVERA	0,44
03	265	3	R. ELIEZER HENRIQUE DE BULHOES	PRIMAVERA	0,29
03	265	4	R. PROJETADA	PRIMAVERA	0,29
03	266	1	R. ELIEZER HENRIQUE DE BULHOES	PRIMAVERA	0,29



**ESTADO DA PARAÍBA**  
**PREFEITURA MUNICIPAL DE GUARABIRA**

03	266	2	TRV JOSE HENRIQUES DE BULHOES	PRIMAVERA	0,27
03	266	3	R. TERESINHA HENRIQUE DE BULHOES	PRIMAVERA	0,28
03	266	4	R. AILTON ANACLETO GOMES JUNIOR	PRIMAVERA	0,40
03	266	5	R. JOSE HENRIQUES DE BULHOES	PRIMAVERA	0,27
03	266	6	R. PROJETADA	PRIMAVERA	0,29
03	269	1	R. JOSE LUIS DE SOUZA	ALTO DA BOA VISTA	0,27
03	269	2	R. PAULO JEREMIAS CAVALCANTE	ALTO DA BOA VISTA	0,29
03	269	4	TRV JOSE LUIS DE SOUZA	ALTO DA BOA VISTA	0,27
03	270	1	R. MANOEL TOMAZ DE FREITAS	ALTO DA BOA VISTA	0,33
03	270	2	R. RONALDO PINHEIRO DE BRITO	ALTO DA BOA VISTA	0,34
03	270	3	R. PROF MARIANA MARQUES LEITE	ALTO DA BOA VISTA	0,37
03	270	4	R. JOSE GINALDO DA SILVA	ALTO DA BOA VISTA	0,30
03	290	1	R. OSORIO NOBREGA DE OLIVEIRA	ALTO DA BOA VISTA	0,36
03	290	2	R. PEDRO NOLASCO DE MENEZES FILHO	ALTO DA BOA VISTA	0,23
03	290	3	R. AUREA PORPINO DOS SANTOS	ALTO DA BOA VISTA	0,29
03	290	4	R. PAULO JEREMIAS CAVALCANTE	ALTO DA BOA VISTA	0,29
03	325	3	R. MANOEL TOMAZ DE FREITAS	ALTO DA BOA VISTA	0,33
03	325	4	R. PEDRO NOLASCO DE MENEZES FILHO	ALTO DA BOA VISTA	0,23
03	328	2	R. PEDRO NOLASCO DE MENEZES FILHO	ALTO DA BOA VISTA	0,23
03	328	3	R. MANOEL TOMAZ DE FREITAS	ALTO DA BOA VISTA	0,33
03	329	1	R. JOSE LUIS DE SOUZA	CORDEIRO	0,27
03	329	4	R. MANOEL CELEIRO	CORDEIRO	0,41
03	330	1	R. MANOEL TOMAZ DE FREITAS	ALTO DA BOA VISTA	0,33
03	330	2	TRV PROF MARIANA MARQUES LEITE	ALTO DA BOA VISTA	0,37



**ESTADO DA PARAÍBA**  
**PREFEITURA MUNICIPAL DE GUARABIRA**

03	330	3	R. PROF MARIANA MARQUES LEITE	ALTO DA BOA VISTA	0,37
03	331	1	R. JOSE LUIS DE SOUZA	ALTO DA BOA VISTA	0,27
03	331	2	TRV JOSE LUIS DE SOUZA	ALTO DA BOA VISTA	0,27
03	334	1	R. WILDES SARAIVA GOMES	SANTA TEREZINHA	0,52
03	336	1	R. SUELLYNGTON MAURICIO DA SILVA	SANTA TEREZINHA	0,32
03	336	2	R. PROJETADA	SANTA TEREZINHA	0,29
03	336	3	R. PROJETADA	SANTA TEREZINHA	0,29
03	337	2	R. PROF MARIA IVANILDA DA SILVA	ROSARIO	0,25
03	337	3	R. DES PEDRO BANDEIRA	ROSARIO	0,52
03	337	4	R. PROJETADA	ROSARIO	0,29
03	338	2	R. JOCA CARTEIRO	SANTA TEREZINHA	0,45
03	339	1	R. PROJETADA	CORDEIRO	0,29
03	339	2	R. JOSE SIMOES DE OLIVEIRA	CORDEIRO	0,28
03	339	3	R. OSEAS AMARAL	CORDEIRO	0,25
03	339	4	R. MENINO JESUS DE PRAGA	CORDEIRO	0,28
03	339	5	R. ANALIA DE AQUINO SILVA	CORDEIRO	0,45
03	339	6	R. JOSE FRANCISCO DA SILVA	CORDEIRO	0,28
03	339	7	R. PEDRO NOLASCO DE MENEZES FILHO	CORDEIRO	0,23
03	340	1	R. OSEAS AMARAL	CORDEIRO	0,25
03	340	2	TRV OSEAS AMARAL	CORDEIRO	0,25
03	340	3	R. DR TIRE	CORDEIRO	0,24
03	340	4	R. CONEGO HILDEBRANDO MATIAS FREIRE	CORDEIRO	0,43
04	001	1	R. GETULIO VARGAS	CENTRO	0,60
04	001	2	PCA LIMA E MOURA	CENTRO	1,53
04	001	3	TRV JOEL FONSECA	CENTRO	1,57
04	001	4	PCA N S DA LUZ	CENTRO	0,52
04	002	1	TRV JOEL FONSECA	CENTRO	1,57
04	002	2	AV. SABINIANO MAIA	CENTRO	1,57
04	002	3	R. MARGARIDA MARIA ALVES	CENTRO	0,69
04	002	4	R. PE SAMPAIO	CENTRO	0,56



**ESTADO DA PARAÍBA**  
**PREFEITURA MUNICIPAL DE GUARABIRA**

04	003	1	R. MARGARIDA MARIA ALVES	CENTRO	0,69
04	003	2	AV. SABINIANO MAIA	CENTRO	1,57
04	003	3	PCA MONS WOLFREDO LEAL	CENTRO	0,66
04	004	2	R. ABDON PAIVA	ESPLANADA	0,27
04	005	1	TRV N S DA LUZ	CENTRO	0,51
04	007	1	R. GETULIO VARGAS	CENTRO	0,60
04	007	2	PCA N S DA LUZ	CENTRO	0,52
04	007	3	TRV N S DA LUZ	CENTRO	0,51
04	007	4	R. MARCELO DE AQUINO	CENTRO	0,21
04	008	1	TRV N S DA LUZ	CENTRO	0,51
04	008	2	R. CON VICENTE PIMENTEL	CENTRO	0,43
04	008	3	PCA MONS WOLFREDO LEAL	CENTRO	0,66
04	008	4	R. ANA ANTONIO DE FREITAS ARAUJO BRITO	CENTRO	0,51
04	009	1	R. GETULIO VARGAS	CENTRO	0,60
04	009	2	R. MARCELO DE AQUINO	CENTRO	0,21
04	009	3	TRV N S DA LUZ	CENTRO	0,51
04	010	1	R. GETULIO VARGAS	CENTRO	0,60
04	010	2	TRV N S DA LUZ	CENTRO	0,51
04	010	3	R. ANA ANTONIO DE FREITAS ARAUJO BRITO	CENTRO	0,51
04	011	2	R. PREF MANOEL LORDAO	NORDESTE II	0,47
04	011	3	R. PROJETADA	NORDESTE II	0,44
04	012	1	R. PROJETADA	NORDESTE II	0,44
04	012	2	R. PREF MANOEL LORDAO	NORDESTE II	0,47
04	013	2	R. PREF MANOEL LORDAO	NORDESTE II	0,49
04	013	3	R. ARNOUD CLEMENTINO DE SOUZA	NORDESTE II	0,37
04	015	1	R. ARNOUD CLEMENTINO DE SOUZA	NORDESTE II	0,37
04	015	2	R. PREF MANOEL LORDAO	NORDESTE II	0,49





**ESTADO DA PARAÍBA**  
**PREFEITURA MUNICIPAL DE GUARABIRA**

04	017	2	R. TRANQUILINO XAVIER DA COSTA	NORDESTE II	0,26
04	019	2	R. PROJETADA	ESPLANADA	0,44
04	019	3	R. BILA ALVERGA DE FRANCA	ESPLANADA	0,25
04	019	4	R. ABDON PAIVA	ESPLANADA	0,27
04	021	1	R. GENIVAL BRAGA DA SILVA	ESPLANADA	0,26
04	021	2	PCA MARIA DO CARMO TORRES TOSCANO	ESPLANADA	0,32
04	021	3	R. MANOEL VALENTIM DA SILVA	ESPLANADA	0,27
04	021	4	R. RUY DE FREITAS ALBUQUERQUE	ESPLANADA	0,27
04	021	5	R. HERMENEGILDO DE ALMEIDA	ESPLANADA	0,41
04	022	1	R. AUGUSTO DOS ANJOS	ESPLANADA	0,45
04	022	2	R. HERMENEGILDO DE ALMEIDA	ESPLANADA	0,41
04	022	3	R. SIQUEIRA CAMPOS	ESPLANADA	0,26
04	022	4	R. PROJETADA	ESPLANADA	0,44
04	023	1	R. DES PEDRO BANDEIRA	SAO SAO JOSE	0,54
04	023	3	TRV FREI DAMIAO DE BOZZANO	SAO SAO JOSE	0,46
04	023	4	R. FREI DAMIAO DE BOZZANO	SAO SAO JOSE	0,28
04	023	5	R. AUGUSTO PAULINO DA SILVA	SAO SAO JOSE	0,47
04	023	6	R. ANTONIO EMILIANO DOS SANTOS	SAO SAO JOSE	0,29
04	023	7	R. MANOEL DE OLIVEIRA	SAO SAO JOSE	0,46
04	023	8	R. LUIZ	SAO SAO JOSE	0,42
04	024	1	R. MANOEL DE OLIVEIRA	SAO SAO JOSE	0,43
04	024	2	R. ANTONIO EMILIANO DOS SANTOS	SAO SAO JOSE	0,29
04	024	3	R. ARTUR PONTES DA SILVA	SAO SAO JOSE	0,42
04	024	4	R. LUIZ	SAO SAO JOSE	0,42
04	025	1	R. ARTUR PONTES DA SILVA	SAO SAO JOSE	0,42



**ESTADO DA PARAÍBA**  
**PREFEITURA MUNICIPAL DE GUARABIRA**

04	025	2	R. ANTONIO EMILIANO DOS SANTOS	SAO SAO JOSE	0,29
04	025	3	R. JOSE CELESTINO DA SILVA	SAO SAO JOSE	0,22
04	025	4	R. SEVERINA VICTOR DE ABREU	SAO SAO JOSE	0,34
04	025	5	R. HERMENEGILDO RIBEIRO GOMES	SAO SAO JOSE	0,26
04	025	6	R. LUIZ	SAO SAO JOSE	0,42
04	026	1	R. DES PEDRO BANDEIRA	SAO SAO JOSE	0,54
04	026	2	R. LUIZ	SAO SAO JOSE	0,42
04	026	3	R. SEVERINO	SAO SAO JOSE	0,30
04	026	4	R. ANA KELLY MUNIZ DOS SANTOS	SAO SAO JOSE	0,23
04	026	5	R. ARTUR PONTES DA SILVA	SAO SAO JOSE	0,42
04	026	6	R. FRANCISCA TEIXEIRA ALVES	SAO SAO JOSE	0,40
04	027	1	R. DES PEDRO BANDEIRA	SAO SAO JOSE	0,54
04	027	2	R. FRANCISCA TEIXEIRA ALVES	SAO SAO JOSE	0,40
04	027	3	R. ARTUR PONTES DA SILVA	SAO SAO JOSE	0,42
04	027	4	TRV GERALDO	SAO SAO JOSE	0,26
04	028	1	R. DES PEDRO BANDEIRA	SAO SAO JOSE	0,54
04	028	2	TRV GERALDO	SAO SAO JOSE	0,26
04	028	3	R. ARTUR PONTES DA SILVA	SAO SAO JOSE	0,42
04	028	4	R. JOSE DE OLIVEIRA MADRUGA	SAO SAO JOSE	0,42
04	030	1	R. DES PEDRO BANDEIRA	SAO SAO JOSE	0,54
04	030	2	R. JOSE DE OLIVEIRA MADRUGA	SAO SAO JOSE	0,42
04	030	3	R. JOSE GALDINO DE SOUZA	SAO SAO JOSE	0,34
04	030	4	R. FRANCISCO DE ASSIS NOBREGA DE OLIVEIRA	SAO SAO JOSE	0,25
04	032	2	R. MANOEL VALENTIM DA SILVA	ESPLANADA	0,27
04	033	1	R. JOSE PEREIRA DA SILVA	SAO SAO JOSE	0,47



**ESTADO DA PARAÍBA**  
**PREFEITURA MUNICIPAL DE GUARABIRA**

04	033	2	R. PRES CASTELO BRANCO	SAO SAO JOSE	0,42
04	033	3	R. CARLOS CHAGAS	SAO SAO JOSE	0,27
04	033	4	R. CEL JOSE MAURICIO DA COSTA	SAO SAO JOSE	0,19
04	034	1	R. JOSE PEREIRA DA SILVA	SAO SAO JOSE	0,47
04	034	2	R. JOSE DE OLIVEIRA MADRUGA	SAO SAO JOSE	0,42
04	034	3	R. ARTUR PONTES DA SILVA	SAO SAO JOSE	0,42
04	034	4	R. LUIZ	SAO SAO JOSE	0,42
04	034	5	R. GENIVAL BRAGA DA SILVA	SAO SAO JOSE	0,26
04	034	6	R. PRES CASTELO BRANCO	SAO SAO JOSE	0,42
04	035	1	R. CARLOS CHAGAS	ASSIS ASSIS CHATEAUBRIAND	0,27
04	035	2	R. ODON BEZERRA	ASSIS ASSIS CHATEAUBRIAND	0,45
04	035	3	R. AFRANIO PEIXOTO	ASSIS ASSIS CHATEAUBRIAND	0,49
04	035	4	R. ARISTIDES VILAR	ASSIS ASSIS CHATEAUBRIAND	0,38
04	036	1	R. CARLOS CHAGAS	ASSIS ASSIS CHATEAUBRIAND	0,27
04	036	2	R. OSVALDO AZEVEDO	ASSIS ASSIS CHATEAUBRIAND	0,44
04	036	3	R. OSVALDO CRUZ	ASSIS ASSIS CHATEAUBRIAND	0,26
04	036	4	R. ODON BEZERRA	ASSIS ASSIS CHATEAUBRIAND	0,45
04	037	1	R. CARLOS CHAGAS	ASSIS ASSIS CHATEAUBRIAND	0,27
04	037	2	R. JOSE MADRUGA	ASSIS ASSIS CHATEAUBRIAND	0,43
04	037	3	R. OSVALDO CRUZ	ASSIS ASSIS CHATEAUBRIAND	0,26
04	037	4	R. OSVALDO AZEVEDO	ASSIS ASSIS CHATEAUBRIAND	0,44
04	038	1	R. CARLOS CHAGAS	ASSIS ASSIS CHATEAUBRIAND	0,27
04	038	2	R. TANCREDO NEVES	ASSIS ASSIS CHATEAUBRIAND	0,25
04	038	3	R. OSVALDO CRUZ	ASSIS ASSIS CHATEAUBRIAND	0,26



**ESTADO DA PARAÍBA**  
**PREFEITURA MUNICIPAL DE GUARABIRA**

04	038	4	R. JOSE MADRUGA	ASSIS ASSIS CHATEAUBRIAND	0,43
04	039	1	R. CARLOS CHAGAS	ASSIS ASSIS CHATEAUBRIAND	0,27
04	039	2	R. AUGUSTO DOS ANJOS	ASSIS ASSIS CHATEAUBRIAND	0,45
04	039	3	R. SEBASTIAO DUARTE	ASSIS ASSIS CHATEAUBRIAND	0,26
04	039	4	R. ANTONIO CAVALCANTE DE MELO	ASSIS ASSIS CHATEAUBRIAND	0,40
04	040	1	R. SEBASTIAO DUARTE	ASSIS ASSIS CHATEAUBRIAND	0,26
04	040	2	R. AUGUSTO DOS ANJOS	ASSIS ASSIS CHATEAUBRIAND	0,45
04	040	3	R. SEBASTIAO ANTONIO DE FREITAS ARAUJO	ASSIS ASSIS CHATEAUBRIAND	0,29
04	040	4	R. ANTONIO CAVALCANTE DE MELO	ASSIS ASSIS CHATEAUBRIAND	0,40
04	041	1	R. SEBASTIAO ANTONIO DE FREITAS ARAUJO	ASSIS ASSIS CHATEAUBRIAND	0,29
04	041	2	R. AUGUSTO DOS ANJOS	ASSIS ASSIS CHATEAUBRIAND	0,45
04	041	3	R. EMIDIO BRASILIANO DA COSTA	ASSIS ASSIS CHATEAUBRIAND	0,25
04	041	4	R. ANTONIO CAVALCANTE DE MELO	ASSIS ASSIS CHATEAUBRIAND	0,40
04	042	1	R. EMIDIO BRASILIANO DA COSTA	ASSIS ASSIS CHATEAUBRIAND	0,25
04	042	2	R. AUGUSTO DOS ANJOS	ASSIS ASSIS CHATEAUBRIAND	0,45
04	042	3	R. ODILON PEQUENO ASSIS	ASSIS ASSIS CHATEAUBRIAND	0,44
04	042	4	R. ANTONIO CAVALCANTE DE MELO	ASSIS ASSIS CHATEAUBRIAND	0,40
04	043	1	R. ODILON PEQUENO	ASSIS ASSIS CHATEAUBRIAND	0,44
04	043	2	R. AUGUSTO DOS ANJOS	ASSIS ASSIS CHATEAUBRIAND	0,45
04	043	3	R. PAULINA ALVES FRAZAO	ASSIS ASSIS CHATEAUBRIAND	0,46



**ESTADO DA PARAÍBA**  
**PREFEITURA MUNICIPAL DE GUARABIRA**

04	043	4	R. ANTONIO CAVALCANTE DE MELO	ASSIS ASSIS CHATEAUBRIAND	0,50
04	044	1	R. AFRANIO PEIXOTO	ASSIS ASSIS CHATEAUBRIAND	0,49
04	044	2	R. ANTONIO CAVALCANTE DE MELO	ASSIS ASSIS CHATEAUBRIAND	0,40
04	044	3	R. SIQUEIRA CAMPOS	ASSIS ASSIS CHATEAUBRIAND	0,26
04	044	4	R. PROF ALCIDES LIMA	ASSIS ASSIS CHATEAUBRIAND	0,43
04	045	1	R. AFRANIO PEIXOTO	ASSIS ASSIS CHATEAUBRIAND	0,49
04	045	2	R. PROF ALCIDES LIMA	ASSIS ASSIS CHATEAUBRIAND	0,43
04	045	3	R. SIQUEIRA CAMPOS	ASSIS ASSIS CHATEAUBRIAND	0,26
04	045	4	R. DURVAL DE ALMEIDA	ASSIS ASSIS CHATEAUBRIAND	0,45
04	046	1	R. AFRANIO PEIXOTO	ASSIS ASSIS CHATEAUBRIAND	0,49
04	046	2	R. DURVAL DE ALMEIDA	ASSIS ASSIS CHATEAUBRIAND	0,45
04	046	3	R. SIQUEIRA CAMPOS	ASSIS ASSIS CHATEAUBRIAND	0,26
04	046	4	R. MANOEL CAMPELO	ASSIS ASSIS CHATEAUBRIAND	0,45
04	047	1	R. AFRANIO PEIXOTO	ASSIS ASSIS CHATEAUBRIAND	0,49
04	047	2	R. MANOEL CAMPELO	ASSIS ASSIS CHATEAUBRIAND	0,45
04	047	3	R. SIQUEIRA CAMPOS	ASSIS ASSIS CHATEAUBRIAND	0,26
04	047	4	R. ANTONIO BEZERRA	ASSIS ASSIS CHATEAUBRIAND	0,47
04	047	5	PCA MIGUEL COUTO	ASSIS ASSIS CHATEAUBRIAND	0,58
04	048	1	R. RUFINO FELIX DOS SANTOS	ASSIS ASSIS CHATEAUBRIAND	0,49
04	048	2	R. ARISTIDES VILAR	ASSIS ASSIS CHATEAUBRIAND	0,38
04	048	3	AV. JOSE AGOSTINHO DE MEIRELES	ASSIS ASSIS CHATEAUBRIAND	0,43
04	048	4	AV. OTACILIO LIRA CABRAL	ASSIS ASSIS CHATEAUBRIAND	0,20
04	049	1	R. OSVALDO CRUZ	ASSIS ASSIS CHATEAUBRIAND	0,26



**ESTADO DA PARAÍBA**  
**PREFEITURA MUNICIPAL DE GUARABIRA**

04	049	2	R. ANTONIO CAVALCANTE DE MELO	ASSIS ASSIS CHATEAUBRIAND	0,40
04	049	3	R. AFRANIO PEIXOTO	ASSIS ASSIS CHATEAUBRIAND	0,49
04	049	4	R. JOSE MADRUGA	ASSIS ASSIS CHATEAUBRIAND	0,43
04	050	1	R. OSVALDO CRUZ	ASSIS ASSIS CHATEAUBRIAND	0,26
04	050	2	R. JOSE MADRUGA	ASSIS ASSIS CHATEAUBRIAND	0,43
04	050	3	R. AFRANIO PEIXOTO	ASSIS ASSIS CHATEAUBRIAND	0,49
04	050	4	R. ODON BEZERRA	ASSIS ASSIS CHATEAUBRIAND	0,45
04	051	1	R. AFRANIO PEIXOTO	ASSIS ASSIS CHATEAUBRIAND	0,49
04	051	2	PCA MIGUEL COUTO	ASSIS ASSIS CHATEAUBRIAND	0,58
04	051	3	R. RODRIGUES DE CARVALHO	ASSIS ASSIS CHATEAUBRIAND	0,40
04	051	4	R. ARISTIDES VILAR	ASSIS ASSIS CHATEAUBRIAND	0,38
04	052	1	R. RODRIGUES DE CARVALHO	ASSIS ASSIS CHATEAUBRIAND	0,40
04	052	2	R. ANTONIO BEZERRA	ASSIS ASSIS CHATEAUBRIAND	0,47
04	052	3	R. PAULINA ALVES FRAZAO	ASSIS ASSIS CHATEAUBRIAND	0,46
04	052	4	R. ARISTIDES VILAR	ASSIS ASSIS CHATEAUBRIAND	0,38
04	053	1	TRV OTACILIO LIRA CABRAL	SAO SAO JOSE	0,19
04	053	2	R. CEL JOSE MAURICIO DA COSTA	SAO SAO JOSE	0,19
04	053	3	R. ARISTIDES VILAR	SAO SAO JOSE	0,38
04	053	4	R. GERALDO BARBOSA DA SILVA	SAO SAO JOSE	0,45
04	053	5	AV. OTACILIO LIRA CABRAL	SAO SAO JOSE	0,20
04	055	2	R. CEL JOSE MAURICIO DA COSTA	SAO SAO JOSE	0,19
04	055	3	TRV OTACILIO LIRA CABRAL	SAO SAO JOSE	0,19
04	055	4	AV. OTACILIO LIRA CABRAL	SAO SAO JOSE	0,20



**ESTADO DA PARAÍBA**  
**PREFEITURA MUNICIPAL DE GUARABIRA**

04	034	5	R. CARLOS CHAGAS	SAO SAO JOSE	0,27
04	058	1	R. JOSE GALDINO DE SOUZA	SAO SAO JOSE	0,34
04	058	2	R. JOSE DE OLIVEIRA MADRUGA	SAO SAO JOSE	0,42
04	058	3	R. ANTONIO VICTOR	SAO SAO JOSE	0,45
04	058	4	R. CEL JOSE MAURICIO DA COSTA	SAO SAO JOSE	0,19
04	059	1	R. ANTONIO VICTOR	SAO SAO JOSE	0,45
04	059	2	R. JOSE DE OLIVEIRA MADRUGA	SAO SAO JOSE	0,42
04	059	3	R. FRANCISCO FRANCELINO DE SOUZA	SAO SAO JOSE	0,44
04	059	4	R. CEL JOSE MAURICIO DA COSTA	SAO SAO JOSE	0,19
04	060	1	R. FRANCISCO FRANCELINO DE SOUZA	SAO SAO JOSE	0,44
04	060	2	R. JOSE DE OLIVEIRA MADRUGA	SAO SAO JOSE	0,42
04	060	3	R. JOSE PEREIRA DA SILVA	SAO SAO JOSE	0,47
04	060	4	R. CEL JOSE MAURICIO DA COSTA	SAO SAO JOSE	0,19
04	061	1	R. SEVERINO	SAO SAO JOSE	0,30
04	061	2	R. LUIZ	SAO SAO JOSE	0,42
04	061	3	R. ARTUR PONTES DA SILVA	SAO SAO JOSE	0,42
04	061	4	R. ANA KELLY MUNIZ DOS SANTOS	SAO SAO JOSE	0,23
04	062	1	R. CARLOS CHAGAS	ASSIS ASSIS CHATEAUBRIAND	0,27
04	062	2	R. ANTONIO CAVALCANTE DE MELO	ASSIS ASSIS CHATEAUBRIAND	0,40
04	062	3	R. OSVALDO CRUZ	ASSIS ASSIS CHATEAUBRIAND	0,26
04	062	4	R. TANCREDO NEVES	ASSIS ASSIS CHATEAUBRIAND	0,25
04	063	1	R. MANU MENEZES	ESPLANADA	0,27
04	063	2	R. MANOEL FERNANDES DA SILVA	ESPLANADA	0,28



**ESTADO DA PARAÍBA**  
**PREFEITURA MUNICIPAL DE GUARABIRA**

04	063	3	R. RUY DE FREITAS ALBUQUERQUE	ESPLANADA	0,27
04	063	4	R. DR WALDEMAR FARIAS	ESPLANADA	0,27
04	064	1	R. RUY DE FREITAS ALBUQUERQUE	ESPLANADA	0,27
04	064	2	R. MANOEL FERNANDES DA SILVA	ESPLANADA	0,28
04	064	3	R. BILA ALVERGA DE FRANCA	ESPLANADA	0,26
04	064	4	R. DR WALDEMAR FARIAS	ESPLANADA	0,27
04	065	1	R. MANU MENEZES	ESPLANADA	0,27
04	065	2	R. DR WALDEMAR FARIAS	ESPLANADA	0,27
04	065	3	R. RUY DE FREITAS ALBUQUERQUE	ESPLANADA	0,27
04	065	4	R. FELINTO CAVALCANTE	ESPLANADA	0,26
04	066	1	R. RUY DE FREITAS ALBUQUERQUE	ESPLANADA	0,27
04	066	2	R. DR WALDEMAR FARIAS	ESPLANADA	0,27
04	066	3	R. BILA ALVERGA DE FRANCA	ESPLANADA	0,26
04	066	4	R. PROF EDGARDO JULIO	ESPLANADA	0,30
04	067	1	R. RUY DE FREITAS ALBUQUERQUE	ESPLANADA	0,27
04	067	2	R. PROF EDGARDO JULIO	ESPLANADA	0,30
04	067	3	R. BILA ALVERGA DE FRANCA	ESPLANADA	0,26
04	067	4	R. FELINTO CAVALCANTE	ESPLANADA	0,26
04	068	1	R. MANU MENEZES	ESPLANADA	0,27
04	068	2	R. FELINTO CAVALCANTE	ESPLANADA	0,26
04	068	3	R. RUY DE FREITAS ALBUQUERQUE	ESPLANADA	0,27
04	068	4	R. MANOEL VALENTIM DA SILVA	ESPLANADA	0,27
04	069	1	R. RUY DE FREITAS ALBUQUERQUE	ESPLANADA	0,27
04	069	2	R. FELINTO CAVALCANTE	ESPLANADA	0,26





**ESTADO DA PARAÍBA**  
**PREFEITURA MUNICIPAL DE GUARABIRA**

04	069	3	R. PEDRO VASCONCELOS. CURIMAM	ESPLANADA	0,28
04	069	4	R. MANOEL VALENTIM DA SILVA	ESPLANADA	0,27
04	070	1	R. PEDRO VASCONCELOS. CURIMAM	ESPLANADA	0,28
04	070	2	R. FELINTO CAVALCANTE	ESPLANADA	0,26
04	070	3	R. SIQUEIRA CAMPOS	ESPLANADA	0,26
04	070	4	R. HERMENEGILDO DE ALMEIDA	ESPLANADA	0,41
04	071	1	R. GENIVAL BRAGA DA SILVA	ESPLANADA	0,26
04	071	2	R. HERACLITO DE LUCENA	ESPLANADA	0,22
04	071	3	R. MANU MENEZES	ESPLANADA	0,27
04	071	4	R. MANOEL VALENTIM DA SILVA	ESPLANADA	0,27
04	072	1	R. ARTUR PONTES DA SILVA	SAO SAO JOSE	0,42
04	072	2	R. GENIVAL BRAGA DA SILVA	SAO SAO JOSE	0,26
04	072	3	R. ABDON PAIVA	SAO SAO JOSE	0,27
04	072	4	R. ANTONIO EMILIANO DOS SANTOS	SAO SAO JOSE	0,29
04	073	1	R. MANOEL DE OLIVEIRA	SAO SAO JOSE	0,43
04	073	2	R. GENIVAL BRAGA DA SILVA	SAO SAO JOSE	0,26
04	073	3	R. ARTUR PONTES DA SILVA	SAO SAO JOSE	0,42
04	073	4	R. ANTONIO EMILIANO DOS SANTOS	SAO SAO JOSE	0,29
04	074	1	R. GENIVAL BRAGA DA SILVA	ESPLANADA	0,26
04	074	2	R. DORINHA SAMPAIO	ESPLANADA	0,36
04	074	3	R. MANU MENEZES	ESPLANADA	0,27
04	074	4	R. HERACLITO DE LUCENA	ESPLANADA	0,22
04	075	1	R. MANOEL DE OLIVEIRA	SAO SAO JOSE	0,43



**ESTADO DA PARAÍBA**  
**PREFEITURA MUNICIPAL DE GUARABIRA**

04	075	3	R. ARTUR PONTES DA SILVA	SAO SAO JOSE	0,42
04	075	4	R. GENIVAL BRAGA DA SILVA	SAO SAO JOSE	0,26
04	077	1	R. ANTONIO EMILIANO DOS SANTOS	SAO SAO JOSE	0,29
04	077	2	R. ABDON PAIVA	SAO SAO JOSE	0,27
04	077	3	R. GENIVAL BRAGA DA SILVA	SAO SAO JOSE	0,26
04	077	4	R. DORINHA SAMPAIO	SAO SAO JOSE	0,36
04	078	1	R. GENIVAL BRAGA DA SILVA	ESPLANADA	0,26
04	078	2	TRV GENIVAL BRAGA DA SILVA	ESPLANADA	0,26
04	078	3	R. ABDON PAIVA	ESPLANADA	0,27
04	078	4	R. MANU MENEZES	ESPLANADA	0,27
04	078	5	R. DORINHA SAMPAIO	ESPLANADA	0,36
04	079	1	R. JOSE CELESTINO DA SILVA	SAO SAO JOSE	0,22
04	079	2	R. ANTONIO EMILIANO DOS SANTOS	SAO SAO JOSE	0,29
04	079	3	R. HERMENEGILDO RIBEIRO GOMES	SAO SAO JOSE	0,26
04	079	4	R. SEVERINA VICTOR DE ABREU	SAO SAO JOSE	0,50
04	080	1	R. HERMENEGILDO RIBEIRO GOMES	SAO SAO JOSE	0,26
04	080	2	R. DORINHA SAMPAIO	SAO SAO JOSE	0,36
04	080	3	R. GENIVAL BRAGA DA SILVA	SAO SAO JOSE	0,26
04	080	4	R. ROSEMIRO LUIZ DE SOUZA	SAO SAO JOSE	0,49
04	081	1	R. ARTUR PONTES DA SILVA	ESPLANADA	0,59
04	081	3	R. ABDON PAIVA	ESPLANADA	0,27
04	081	4	R. GENIVAL BRAGA DA SILVA	ESPLANADA	0,26
04	082	2	R. MANOEL DE OLIVEIRA	SAO SAO JOSE	0,43
04	082	3	R. GENIVAL BRAGA DA SILVA	SAO SAO JOSE	0,26
04	082	4	R. FREI DAMIAO DE BOZZANO	SAO SAO JOSE	0,28



**ESTADO DA PARAÍBA**  
**PREFEITURA MUNICIPAL DE GUARABIRA**

04	083	1	R. ABDON PAIVA	ESPLANADA	0,27
04	083	2	R. BILA ALVERGA DE FRANCA	ESPLANADA	0,26
04	083	3	R. MANOEL FERNANDES DA SILVA	ESPLANADA	0,28
04	084	1	R. GERALDO BARBOSA DA SILVA	ASSIS ASSIS CHATEAUBRIAND	0,45
04	084	2	TRV GERALDO BARBOSA DA SILVA	ASSIS ASSIS CHATEAUBRIAND	0,45
04	084	3	R. RUFINO FELIX DOS SANTOS	ASSIS ASSIS CHATEAUBRIAND	0,49
04	084	4	AV. OTACILIO LIRA CABRAL	ASSIS ASSIS CHATEAUBRIAND	0,20
04	085	1	R. GERALDO BARBOSA DA SILVA	ASSIS ASSIS CHATEAUBRIAND	0,45
04	085	2	R. ARISTIDES VILAR	ASSIS ASSIS CHATEAUBRIAND	0,38
04	085	3	R. RUFINO FELIX DOS SANTOS	ASSIS ASSIS CHATEAUBRIAND	0,49
04	085	4	TRV GERALDO BARBOSA DA SILVA	ASSIS ASSIS CHATEAUBRIAND	0,45
04	087	1	R. SEVERINO	SAO SAO JOSE	0,30
04	088	1	PCA MONS WOLFREDO LEAL	CENTRO	0,66
04	089	1	R. GENIVAL BRAGA DA SILVA	SAO SAO JOSE	0,26
04	089	2	R. MANOEL DE OLIVEIRA	SAO SAO JOSE	0,43
04	089	3	R. FREI DAMIAO DE BOZZANO	SAO SAO JOSE	0,28
04	090	1	AV. OTACILIO LIRA CABRAL	SAO SAO JOSE	0,20
04	091	1	R. MANOEL VALENTIM DA SILVA	ESPLANADA	0,27
04	093	1	TRV N S DA LUZ	CENTRO	0,51
04	094	1	TRV N S DA LUZ	CENTRO	0,51
04	095	1	R. PROJETADA ANTONIO DE FREITAS	ANTONIO DE FREITAS ARAUJO	0,44
04	095	2	R. ARNOUD CLEMENTINO DE SOUZA ANTONIO DE FREITAS	ANTONIO DE FREITAS ARAUJO	0,37
04	095	3	R. PROJETADA ANTONIO DE FREITAS	ANTONIO DE FREITAS ARAUJO	0,44



**ESTADO DA PARAÍBA**  
**PREFEITURA MUNICIPAL DE GUARABIRA**

04	096	4	PCA MIGUEL COUTO ASSIS	ASSIS CHATEAUBRIAND	0,58
04	097	1	R. FREI DAMIAO DE BOZZANO	SAO JOSE	0,28
04	099	1	R. AUGUSTO PAULINO DA SILVA	SAO JOSE	0,47
04	099	2	R. FREI DAMIAO DE BOZZANO	SAO JOSE	0,28
04	099	3	R. MANOEL DE OLIVEIRA	SAO JOSE	0,43
04	099	4	R. ANTONIO EMILIANO DOS SANTOS	SAO JOSE	0,29
04	100	1	R. PROJETADA ANTONIO DE FREITAS	ANTONIO DE FREITAS ARAUJO	0,44
04	100	2	R. ARNOUD CLEMENTINO DE SOUZA ANTONIO DE FREITAS	ANTONIO DE FREITAS ARAUJO	0,37
04	100	3	R. MANOEL FERREIRA DA SILVA ANTONIO DE FREITAS	ANTONIO DE FREITAS ARAUJO	0,54
04	101	1	R. ARISTIDES SOARES DE OLIVEIRA ANTONIO DE FREITAS	ANTONIO DE FREITAS ARAUJO	0,56
04	101	2	R. ARNOUD CLEMENTINO DE SOUZA ANTONIO DE FREITAS	ANTONIO DE FREITAS ARAUJO	0,37
04	101	3	R. SOUZA ANTONIO DE FREITAS	ANTONIO DE FREITAS ARAUJO	0,55
04	101	4	R. PROJETADA ANTONIO DE FREITAS	ANTONIO DE FREITAS ARAUJO	0,44
04	102	1	R. VER FRANCISCO GALDINO DA SILVA ANTONIO DE FREITAS	ANTONIO DE FREITAS ARAUJO	0,54
04	102	2	R. ARNOUD CLEMENTINO DE SOUZA ANTONIO DE FREITAS	ANTONIO DE FREITAS ARAUJO	0,37
04	102	3	R. ARISTIDES SOARES DE OLIVEIRA ANTONIO DE FREITAS	ANTONIO DE FREITAS ARAUJO	0,56



**ESTADO DA PARAÍBA**  
**PREFEITURA MUNICIPAL DE GUARABIRA**

04	102	4	R. PROJETADA ANTONIO DE FREITAS	ANTONIO DE FREITAS ARAUJO	0,44
04	103	1	R. MANOEL FERREIRA DA SILVA ANTONIO DE FREITAS	ANTONIO DE FREITAS ARAUJO	0,54
04	103	2	R. ARNOUD CLEMENTINO DE SOUZA ANTONIO DE FREITAS	ANTONIO DE FREITAS ARAUJO	0,37
04	103	3	R. VER FRANCISCO GALDINO DA SILVA ANTONIO DE FREITAS	ANTONIO DE FREITAS ARAUJO	0,54
04	103	4	R. PROJETADA ANTONIO DE FREITAS	ANTONIO DE FREITAS ARAUJO	0,44
04	104	1	R. PROJETADA	SAO JOSE	0,44
04	104	2	R. SIQUEIRA CAMPOS	SAO JOSE	0,26
04	124	1	R. DES PEDRO BANDEIRA	SAO JOSE	0,54
04	124	2	R. ISAIAS GOUVEIA DA SILVA	SAO JOSE	0,24
04	124	4	AV. OTACILIO LIRA CABRAL	SAO JOSE	0,20
04	125	1	R. HERMENEGILDO RIBEIRO GOMES	SAO JOSE	0,26
04	125	2	R. ROSEMIRO LUIZ DE SOUZA	SAO JOSE	0,49
04	125	3	R. GENIVAL BRAGA DA SILVA	SAO JOSE	0,26
04	125	4	R. LUIZ	SAO JOSE	0,42
04	126	1	R. ARNOUD CLEMENTINO DE SOUZA	NORDESTE II	0,37
04	126	3	R. TRANQUILINO XAVIER DA COSTA	NORDESTE II	0,26
04	126	4	AV. JOSE AGOSTINHO DE MEIRELES	NORDESTE II	0,26
04	127	3	R. FRANCISCO DE ASSIS NOBREGA DE OLIVEIRA	SAO JOSE	0,25
04	127	4	R. PROJETADA VL 08	SAO JOSE	0,24
04	128	1	R. DES PEDRO BANDEIRA	SAO JOSE	0,54



**ESTADO DA PARAÍBA**  
**PREFEITURA MUNICIPAL DE GUARABIRA**

04	128	2	R. PROJETADA VL 08	SAO JOSE	0,24
04	128	3	R. FRANCISCO DE ASSIS NOBREGA DE OLIVEIRA	SAO JOSE	0,25
04	128	4	R. JOSE PAULO DA SILVEIRA	SAO JOSE	0,20
04	129	1	R. FRANCISCO DE ASSIS NOBREGA DE OLIVEIRA	SAO JOSE	0,25
04	129	3	R. JOSE GALDINO DE SOUZA	SAO JOSE	0,34
04	129	4	R. JOSE PAULO DA SILVEIRA	SAO JOSE	0,20
04	130	1	R. JOSE GALDINO DE SOUZA	SAO JOSE	0,34
04	130	2	R. CEL JOSE MAURICIO DA COSTA	SAO JOSE	0,19
04	130	4	R. JOSE PAULO DA SILVEIRA	SAO JOSE	0,20
04	131	1	R. GILVAN CAMILO PEREIRA	SAO JOSE	0,25
04	131	2	R. JOSE PAULO DA SILVEIRA	SAO JOSE	0,20
04	131	3	R. PEDRO ALVES DE ANDRADE	SAO JOSE	0,24
04	131	4	R. ISAIAS GOUVEIA DA SILVA	SAO JOSE	0,24
04	132	1	R. PEDRO ALVES DE ANDRADE	SAO JOSE	0,24
04	132	2	R. JOSE PAULO DA SILVEIRA	SAO JOSE	0,20
04	132	3	R. PROJETADA VL 02	SAO JOSE	0,23
04	132	4	R. ISAIAS GOUVEIA DA SILVA	SAO JOSE	0,24
04	133	1	R. PROJETADA VL 02	SAO JOSE	0,23
04	133	4	R. ISAIAS GOUVEIA DA SILVA	SAO JOSE	0,24
04	135	1	R. DES PEDRO BANDEIRA	SAO JOSE	0,54
04	135	2	R. JOSE PAULO DA SILVEIRA	SAO JOSE	0,20
04	135	3	R. GILVAN CAMILO PEREIRA	SAO JOSE	0,25
04	135	4	R. ISAIAS GOUVEIA DA SILVA	SAO JOSE	0,24
04	137	1	R. AUGUSTO DOS ANJOS	SAO JOSE	0,45



**ESTADO DA PARAÍBA**  
**PREFEITURA MUNICIPAL DE GUARABIRA**

04	150	1	R. PAULINA ALVES FRAZAO ASSIS	ASSIS CHATEAUBRIAND	0,46
04	150	3	AV. JOSE AGOSTINHO DE MEIRELES ASSIS	ASSIS CHATEAUBRIAND	0,26
04	150	4	R. ARISTIDES VILAR ASSIS	ASSIS CHATEAUBRIAND	0,38
05	002	1	R. JOCA ATAIDE	NOVO	0,60
05	002	2	AV. FELICIANO BATISTA DE AMORIM	NOVO	0,34
05	002	3	R. PE MARQUES	NOVO	0,37
05	003	1	R. ANTONIO DIOGO	NOVO	0,62
05	003	2	R. EUGENIO MAIA DE CARVALHO	NOVO	0,49
05	003	3	AV. SABINIANO MAIA	NOVO	0,77
05	004	1	R. MANOEL FERREIRA DE BARROS	NOVO	0,62
05	004	2	R. ULISSES MENEZES DE FREITAS	NOVO	0,81
05	004	3	PCA CRISTO REDENTOR	NOVO	0,69
05	004	4	R. BELMIRA BARBOSA DE PONTES	NOVO	0,63
05	005	1	R. ANTONIO GOUVEIA DA SILVA	NOVO	0,68
05	005	2	R. ULISSES MENEZES DE FREITAS	NOVO	0,81
05	005	3	R. MANOEL FERREIRA DE BARROS	NOVO	0,62
05	005	4	R. BELMIRA BARBOSA DE PONTES	NOVO	0,59
05	006	1	R. MANOEL FERREIRA DE BARROS	NOVO	0,62
05	006	2	R. BELMIRA BARBOSA DE PONTES	NOVO	0,60
05	006	3	R. LUIZ GALVAO	NOVO	0,57
05	006	4	R. NILO PEQUENO DE MOURA	NOVO	0,54
05	007	1	R. JOCA ATAIDE	NOVO	0,60
05	007	2	R. EUGENIO MAIA DE CARVALHO	NOVO	0,49



**ESTADO DA PARAÍBA**  
**PREFEITURA MUNICIPAL DE GUARABIRA**

05	007	3	R. ANTONIO DIOGO	NOVO	0,62
05	007	4	AV. SABINIANO MAIA	NOVO	0,77
05	008	1	R. LUIZ GALVAO	NOVO	0,57
05	008	2	R. EUGENIO MAIA DE CARVALHO	NOVO	0,44
05	008	3	R. JOCA ATAIDE	NOVO	0,60
05	008	4	R. ULISSES MENEZES DE FREITAS	NOVO	0,81
05	009	1	R. MANOEL FERREIRA DE BARROS	NOVO	0,62
05	009	2	R. EUGENIO MAIA DE CARVALHO	NOVO	0,44
05	009	3	R. LUIZ GALVAO	NOVO	0,57
05	009	4	R. ULISSES MENEZES DE FREITAS	NOVO	0,81
05	010	1	R. JOHN KENNEDY	NOVO	0,75
05	010	2	R. EUGENIO MAIA DE CARVALHO	NOVO	0,44
05	010	3	R. MANOEL FERREIRA DE BARROS	NOVO	0,62
05	010	4	R. ULISSES MENEZES DE FREITAS	NOVO	0,81
05	011	1	R. ANTONIO DIOGO	NOVO	0,53
05	011	2	R. JOAO GREGORIO	NOVO	0,61
05	011	3	AV. JOSE EPAMINONDAS	NOVO	0,62
05	011	4	R. EUGENIO MAIA DE CARVALHO	NOVO	0,44
05	012	1	R. JOCA ATAIDE	NOVO	0,60
05	012	2	R. JOAO GREGORIO	NOVO	0,56
05	012	3	R. ANTONIO DIOGO	NOVO	0,59
05	012	4	R. EUGENIO MAIA DE CARVALHO	NOVO	0,44
05	013	1	R. LUIZ GALVAO	NOVO	0,57
05	013	2	R. JOAO GREGORIO	NOVO	0,61
05	013	3	R. JOCA ATAIDE	NOVO	0,60
05	013	4	R. EUGENIO MAIA DE CARVALHO	NOVO	0,44
05	014	1	R. MANOEL FERREIRA DE BARROS	NOVO	0,62
05	014	2	R. JOAO GREGORIO	NOVO	0,61
05	014	3	R. LUIZ GALVAO	NOVO	0,57





**ESTADO DA PARAÍBA**  
**PREFEITURA MUNICIPAL DE GUARABIRA**

05	014	4	R. EUGENIO MAIA DE CARVALHO	NOVO	0,44
05	015	1	R. JOHN KENNEDY	NOVO	0,66
05	015	2	R. JOAO GREGORIO	NOVO	0,56
05	015	3	R. MANOEL FERREIRA DE BARROS	NOVO	0,62
05	015	4	R. EUGENIO MAIA DE CARVALHO	NOVO	0,44
05	016	1	R. ANTONIO GOUVEIA DA SILVA	NOVO	0,63
05	016	2	R. JOAO GREGORIO	NOVO	0,61
05	016	3	R. JOHN KENNEDY	NOVO	0,66
05	016	4	R. EUGENIO MAIA DE CARVALHO	NOVO	0,43
05	017	1	R. JOSE PEQUENO DE MOURA	NOVO	0,42
05	017	2	R. JOAO GREGORIO	NOVO	0,61
05	017	3	R. ANTONIO GOUVEIA DA SILVA	NOVO	0,62
05	017	4	R. EUGENIO MAIA DE CARVALHO	NOVO	0,44
05	018	1	R. ALFREDO FERNANDES DA COSTA	NOVO	0,63
05	018	2	R. NAPOLEAO LAUREANO	NOVO	0,63
05	018	3	R. JOSE PEQUENO DE MOURA	NOVO	0,42
05	018	4	R. JOAO GREGORIO	NOVO	0,61
05	019	1	R. PROJETADA EW VNORDESTE II	NOVO	0,52
05	019	2	R. ANTONIO DE FREITAS ALBUQUERQUE FILHO	NOVO	0,34
05	019	3	R. PROJETADA EW VNORDESTE III	NOVO	0,52
05	021	1	AV. PROJETADA 01	NOVO	0,62
05	021	2	R. LUIS CLEMENTINO DOS SANTOS	NOVO	0,13
05	021	3	R. EUGENIO MAIA DE CARVALHO	NOVO	0,33
05	021	4	R. ANTONIO GOUVEIA DA SILVA	NOVO	0,57
05	021	5	R. ULISSES MENEZES DE FREITAS	NOVO	0,81



**ESTADO DA PARAÍBA**  
**PREFEITURA MUNICIPAL DE GUARABIRA**

05	022	1	R. JULIA DE LUCENA OLIVEIRA	NOVO	0,18
05	022	2	AV. DOM MARCELO PINTO CARVALHEIRA	NOVO	0,19
05	022	3	R. ADONIAS DA COSTA FERNANDES	NOVO	0,21
05	022	4	R. NAPOLEAO LAUREANO	NOVO	0,34
05	023	1	R. ADONIAS DA COSTA FERNANDES	NOVO	0,39
05	023	2	R. AUGUSTO DE ALMEIDA	NOVO	0,64
05	023	3	R. ALFREDO FERNANDES DA COSTA	NOVO	0,63
05	023	4	R. NAPOLEAO LAUREANO	NOVO	0,74
05	024	1	R. ALFREDO FERNANDES DA COSTA	NOVO	0,63
05	024	2	R. AUGUSTO DE ALMEIDA	NOVO	0,64
05	024	3	R. JOSE PEQUENO DE MOURA	NOVO	0,42
05	024	4	R. NAPOLEAO LAUREANO	NOVO	0,61
05	025	1	R. JOSE PEQUENO DE MOURA	NOVO	0,42
05	025	2	R. NAPOLEAO LAUREANO	NOVO	0,61
05	025	3	R. ANTONIO GOUVEIA DA SILVA	NOVO	0,62
05	025	4	R. JOAO GREGORIO	NOVO	0,60
05	026	1	R. ANTONIO GOUVEIA DA SILVA	NOVO	0,57
05	026	2	R. NAPOLEAO LAUREANO	NOVO	0,58
05	026	3	R. JOHN KENNEDY	NOVO	0,66
05	026	4	R. JOAO GREGORIO	NOVO	0,60
05	027	1	R. JOHN KENNEDY	NOVO	0,66
05	027	2	R. NAPOLEAO LAUREANO	NOVO	0,73
05	027	3	R. MANOEL FERREIRA DE BARROS	NOVO	0,62
05	027	4	R. JOAO GREGORIO	NOVO	0,60



**ESTADO DA PARAÍBA**  
**PREFEITURA MUNICIPAL DE GUARABIRA**

05	028	1	R. MANOEL FERREIRA DE BARROS	NOVO	0,62
05	028	2	R. NAPOLEAO LAUREANO	NOVO	0,63
05	028	3	R. LUIZ GALVAO	NOVO	0,57
05	028	4	R. JOAO GREGORIO	NOVO	0,60
05	029	1	R. LUIZ GALVAO	NOVO	0,57
05	029	2	TRV LUIZ GALVAO	NOVO	0,57
05	029	2	R. NAPOLEAO LAUREANO	NOVO	0,73
05	029	3	R. JOCA ATAIDE	NOVO	0,60
05	029	4	R. JOAO GREGORIO	NOVO	0,60
05	030	1	R. JOCA ATAIDE	NOVO	0,60
05	030	2	R. NAPOLEAO LAUREANO	NOVO	0,73
05	030	3	R. ANTONIO DIOGO	NOVO	0,62
05	030	4	R. JOAO GREGORIO	NOVO	0,60
05	031	1	R. ANTONIO DIOGO	NOVO	0,62
05	031	2	R. NAPOLEAO LAUREANO	NOVO	0,54
05	031	3	AV. JOSE EPAMINONDAS	NOVO	0,61
05	031	4	R. JOAO GREGORIO	NOVO	0,60
05	032	1	R. ANTONIO DIOGO	NOVO	0,62
05	032	2	R. AUGUSTO DE ALMEIDA	NOVO	0,57
05	032	3	AV. JOSE EPAMINONDAS	NOVO	0,61
05	032	4	R. NAPOLEAO LAUREANO	NOVO	0,58
05	033	1	R. JOCA ATAIDE	NOVO	0,60
05	033	2	R. AUGUSTO DE ALMEIDA	NOVO	0,64
05	033	3	R. ANTONIO DIOGO	NOVO	0,59
05	033	4	R. NAPOLEAO LAUREANO	NOVO	0,61
05	034	1	R. LUIZ GALVAO	NOVO	0,57
05	034	2	R. AUGUSTO DE ALMEIDA	NOVO	0,64
05	034	3	R. JOCA ATAIDE	NOVO	0,60
05	034	4	R. NAPOLEAO LAUREANO	NOVO	0,61
05	035	1	R. MANOEL FERREIRA DE BARROS	NOVO	0,62



**ESTADO DA PARAÍBA**  
**PREFEITURA MUNICIPAL DE GUARABIRA**

05	035	2	R. AUGUSTO DE ALMEIDA	NOVO	0,64
05	035	3	R. LUIZ GALVAO	NOVO	0,57
05	035	4	R. NAPOLEAO LAUREANO	NOVO	0,73
05	036	1	R. JOHN KENNEDY	NOVO	0,66
05	036	2	R. AUGUSTO DE ALMEIDA	NOVO	0,64
05	036	3	R. MANOEL FERREIRA DE BARROS	NOVO	0,62
05	036	4	R. NAPOLEAO LAUREANO	NOVO	0,61
05	037	1	R. ANTONIO GOUVEIA DA SILVA	NOVO	0,63
05	037	2	R. AUGUSTO DE ALMEIDA	NOVO	0,64
05	037	3	R. JOHN KENNEDY	NOVO	0,66
05	037	4	R. NAPOLEAO LAUREANO	NOVO	0,58
05	038	1	R. JOSE PEQUENO DE MOURA	NOVO	0,42
05	038	2	R. AUGUSTO DE ALMEIDA	NOVO	0,64
05	038	3	R. ANTONIO GOUVEIA DA SILVA	NOVO	0,63
05	038	4	R. NAPOLEAO LAUREANO	NOVO	0,58
05	039	1	R. ALFREDO FERNANDES DA COSTA	NOVO	0,63
05	039	2	R. JOSE DA CUNHA REGO	NOVO	0,65
05	039	3	R. JOSE PEQUENO DE MOURA	NOVO	0,42
05	039	4	R. AUGUSTO DE ALMEIDA	NOVO	0,64
05	040	1	R. ADONIAS DA COSTA FERNANDES	NOVO	0,39
05	040	2	R. TERESA COUTINHO DA SILVA	NOVO	0,58
05	040	3	R. ALFREDO FERNANDES DA COSTA	NOVO	0,63
05	040	4	R. AUGUSTO DE ALMEIDA	NOVO	0,64
05	041	1	R. NALVA LEITE DA SILVA	NOVO	0,30



**ESTADO DA PARAÍBA**  
**PREFEITURA MUNICIPAL DE GUARABIRA**

05	041	2	R. TERESA COUTINHO DA SILVA	NOVO	0,58
05	041	3	R. ADONIAS DA COSTA FERNANDES	NOVO	0,39
05	041	4	AV. DOM MARCELO PINTO CARVALHEIRA	NOVO	0,23
05	043	1	R. LUIZ GALVAO	NOVO	0,57
05	043	2	R. ULISSES MENEZES DE FREITAS	NOVO	0,81
05	043	3	R. JOCA ATAIDE	NOVO	0,60
05	043	4	R. NILO PEQUENO DE MOURA	NOVO	0,54
05	045	1	R. NALVA LEITE DA SILVA	NOVO	0,30
05	045	2	R. EULINA DE ALMEIDA	NOVO	0,60
05	045	3	R. PROJETADA XXVNORDESTE II	NOVO	0,39
05	045	4	R. TERESA COUTINHO DA SILVA	NOVO	0,54
05	046	1	R. PROJETADA	NOVO	0,39
05	046	2	R. EULINA DE ALMEIDA	NOVO	0,60
05	046	3	R. ALFREDO FERNANDES DA COSTA	NOVO	0,63
05	046	4	R. TERESA COUTINHO DA SILVA	NOVO	0,54
05	047	1	R. ALFREDO FERNANDES DA COSTA	NOVO	0,63
05	047	2	R. EULINA DE ALMEIDA	NOVO	0,60
05	047	3	R. JOSE PEQUENO DE MOURA	NOVO	0,42
05	047	4	R. JOSE DA CUNHA REGO	NOVO	0,65
05	048	1	R. JOSE PEQUENO DE MOURA	NOVO	0,42
05	048	2	R. JOSE DA CUNHA REGO	NOVO	0,58
05	048	3	R. ANTONIO GOUVEIA DA SILVA	NOVO	0,63
05	048	4	R. AUGUSTO DE ALMEIDA	NOVO	0,64
05	049	1	R. ANTONIO GOUVEIA DA SILVA	NOVO	0,63



**ESTADO DA PARAÍBA**  
**PREFEITURA MUNICIPAL DE GUARABIRA**

05	049	2	R. JOSE DA CUNHA REGO	NOVO	0,58
05	049	3	R. JOHN KENNEDY	NOVO	0,56
05	049	4	R. AUGUSTO DE ALMEIDA	NOVO	0,64
05	050	1	R. JOHN KENNEDY	NOVO	0,66
05	050	2	R. JOSE DA CUNHA REGO	NOVO	0,65
05	050	3	R. MANOEL FERREIRA DE BARROS	NOVO	0,62
05	050	4	R. AUGUSTO DE ALMEIDA	NOVO	0,64
05	051	1	R. MANOEL FERREIRA DE BARROS	NOVO	0,62
05	051	2	R. JOSE DA CUNHA REGO	NOVO	0,65
05	051	3	R. LUIZ GALVAO	NOVO	0,57
05	051	4	R. AUGUSTO DE ALMEIDA	NOVO	0,64
05	052	1	R. LUIZ GALVAO	NOVO	0,57
05	052	2	R. JOSE DA CUNHA REGO	NOVO	0,65
05	052	3	R. JOCA ATAIDE	NOVO	0,62
05	052	4	R. AUGUSTO DE ALMEIDA	NOVO	0,64
05	053	1	R. JOCA ATAIDE	NOVO	0,62
05	053	2	R. JOSE DA CUNHA REGO	NOVO	0,60
05	053	3	R. ANTONIO DIOGO	NOVO	0,60
05	053	4	R. AUGUSTO DE ALMEIDA	NOVO	0,64
05	054	1	R. ANTONIO DIOGO	NOVO	0,70
05	054	2	R. JOSE DA CUNHA REGO	NOVO	0,60
05	054	3	AV. JOSE EPAMINONDAS	NOVO	0,61
05	054	4	R. AUGUSTO DE ALMEIDA	NOVO	0,64
05	055	1	R. ANTONIO DIOGO	NOVO	0,60
05	055	2	R. EULINA DE ALMEIDA	NOVO	0,60
05	055	3	AV. JOSE EPAMINONDAS	NOVO	0,61
05	055	4	R. JOSE DA CUNHA REGO	NOVO	0,60



**ESTADO DA PARAÍBA**  
**PREFEITURA MUNICIPAL DE GUARABIRA**

05	056	1	R. JOCA ATAIDE	NOVO	0,62
05	056	2	R. EULINA DE ALMEIDA	NOVO	0,60
05	056	3	R. ANTONIO DIOGO	NOVO	0,60
05	056	4	R. JOSE DA CUNHA REGO	NOVO	0,60
05	057	1	R. LUIZ GALVAO	NOVO	0,57
05	057	2	R. EULINA DE ALMEIDA	NOVO	0,60
05	057	3	R. JOCA ATAIDE	NOVO	0,62
05	057	4	R. JOSE DA CUNHA REGO	NOVO	0,60
05	058	1	R. MANOEL FERREIRA DE BARROS	NOVO	0,62
05	058	2	R. EULINA DE ALMEIDA	NOVO	0,60
05	058	3	R. LUIZ GALVAO	NOVO	0,57
05	058	4	R. JOSE DA CUNHA REGO	NOVO	0,60
05	059	1	R. JOHN KENNEDY	NOVO	0,58
05	059	2	R. EULINA DE ALMEIDA	NOVO	0,60
05	059	3	R. MANOEL FERREIRA DE BARROS	NOVO	0,62
05	059	4	R. JOSE DA CUNHA REGO	NOVO	0,60
05	060	1	R. ANTONIO GOUVEIA DA SILVA	NOVO	0,57
05	060	2	R. EULINA DE ALMEIDA	NOVO	0,81
05	060	3	R. JOHN KENNEDY	NOVO	0,58
05	060	4	R. JOSE DA CUNHA REGO	NOVO	0,60
05	061	1	R. JOSE PEQUENO DE MOURA	NOVO	0,42
05	061	2	R. EULINA DE ALMEIDA	NOVO	0,81
05	061	3	R. ANTONIO GOUVEIA DA SILVA	NOVO	0,63
05	061	4	R. JOSE DA CUNHA REGO	NOVO	0,60
05	062	1	R. JOSE PEQUENO DE MOURA	NOVO	0,42



**ESTADO DA PARAÍBA**  
**PREFEITURA MUNICIPAL DE GUARABIRA**

05	062	2	R. ULISSES ESTANISLAU DE LUCENA	NOVO	0,56
05	062	3	R. ANTONIO GOUVEIA DA SILVA	NOVO	0,63
05	062	4	R. EULINA DE ALMEIDA	NOVO	0,60
05	063	1	R. ANTONIO GOUVEIA DA SILVA	NOVO	0,57
05	063	2	R. ULISSES ESTANISLAU DE LUCENA	NOVO	0,56
05	063	3	R. JOHN KENNEDY	NOVO	0,66
05	063	4	R. EULINA DE ALMEIDA	NOVO	0,63
05	064	1	R. JOHN KENNEDY	NOVO	0,66
05	064	2	R. ULISSES ESTANISLAU DE LUCENA	NOVO	0,56
05	064	3	R. MANOEL FERREIRA DE BARROS	NOVO	0,62
05	064	4	R. EULINA DE ALMEIDA	NOVO	0,63
05	065	1	R. MANOEL FERREIRA DE BARROS	NOVO	0,62
05	065	2	R. ULISSES ESTANISLAU DE LUCENA	NOVO	0,56
05	065	4	R. LUIZ GALVAO	NOVO	0,57
05	065	5	R. EULINA DE ALMEIDA	NOVO	0,63
05	066	1	R. LUIZ GALVAO	NOVO	0,57
05	066	2	R. ULISSES ESTANISLAU DE LUCENA	NOVO	0,56
05	066	3	R. JOCA ATAIDE	NOVO	0,60
05	066	4	R. EULINA DE ALMEIDA	NOVO	0,63
05	067	1	R. JOCA ATAIDE	NOVO	0,60
05	067	2	R. ULISSES ESTANISLAU DE LUCENA	NOVO	0,56
05	067	3	R. ANTONIO DIOGO	NOVO	0,59
05	067	4	R. EULINA DE ALMEIDA	NOVO	0,60





**ESTADO DA PARAÍBA**  
**PREFEITURA MUNICIPAL DE GUARABIRA**

05	068	1	R. ANTONIO DIOGO	NOVO	0,59
05	068	2	R. FRANCISCO CAMILO PEREIRA	NOVO	0,52
05	068	3	AV. JOSE EPAMINONDAS	NOVO	0,61
05	068	4	R. EULINA DE ALMEIDA	NOVO	0,60
05	069	1	R. JOCA ATAIDE	NOVO	0,60
05	069	2	R. FRANCISCO CAMILO PEREIRA	NOVO	0,52
05	069	3	R. ANTONIO DIOGO	NOVO	0,62
05	069	4	R. ULISSES ESTANISLAU DE LUCENA	NOVO	0,56
05	070	1	R. LUIZ GALVAO	NOVO	0,57
05	070	2	R. FRANCISCO CAMILO PEREIRA	NOVO	0,56
05	070	3	R. JOCA ATAIDE	NOVO	0,60
05	070	4	R. ULISSES ESTANISLAU DE LUCENA	NOVO	0,56
05	071	1	R. MANOEL FERREIRA DE BARROS	NOVO	0,62
05	071	2	R. FRANCISCO CAMILO PEREIRA	NOVO	0,57
05	071	3	R. LUIZ GALVAO	NOVO	0,57
05	071	4	R. ULISSES ESTANISLAU DE LUCENA	NOVO	0,56
05	072	1	R. JOHN KENNEDY	NOVO	0,57
05	072	2	R. FRANCISCO CAMILO PEREIRA	NOVO	0,57
05	072	3	R. MANOEL FERREIRA DE BARROS	NOVO	0,62
05	072	4	R. ULISSES ESTANISLAU DE LUCENA	NOVO	0,56
05	073	1	R. ANTONIO GOUVEIA DA SILVA	NOVO	0,60
05	073	2	R. FRANCISCO CAMILO PEREIRA	NOVO	0,54
05	073	3	R. JOHN KENNEDY	NOVO	0,57
05	073	4	R. ULISSES ESTANISLAU DE LUCENA	NOVO	0,56



**ESTADO DA PARAÍBA**  
**PREFEITURA MUNICIPAL DE GUARABIRA**

05	074	1	R. JOSE PEQUENO DE MOURA	NOVO	0,42
05	074	2	R. FRANCISCO CAMILO PEREIRA	NOVO	0,57
05	074	3	R. ANTONIO GOUVEIA DA SILVA	NOVO	0,57
05	074	4	R. ULISSES ESTANISLAU DE LUCENA	NOVO	0,56
05	075	1	R. JOSE PEQUENO DE MOURA	NOVO	0,42
05	075	2	R. LUIZ JOSE DE OLIVEIRA	NOVO	0,59
05	075	3	R. ANTONIO GOUVEIA DA SILVA	NOVO	0,57
05	075	4	R. FRANCISCO CAMILO PEREIRA	NOVO	0,57
05	076	1	R. ANTONIO GOUVEIA DA SILVA	NOVO	0,64
05	076	2	R. LUIZ JOSE DE OLIVEIRA	NOVO	0,59
05	076	3	R. JOHN KENNEDY	NOVO	0,57
05	076	4	R. FRANCISCO CAMILO PEREIRA	NOVO	0,57
05	077	1	R. JOHN KENNEDY	NOVO	0,57
05	077	2	R. LUIZ JOSE DE OLIVEIRA	NOVO	0,57
05	077	3	R. MANOEL FERREIRA DE BARROS	NOVO	0,62
05	077	4	R. FRANCISCO CAMILO PEREIRA	NOVO	0,57
05	078	1	R. MANOEL FERREIRA DE BARROS	NOVO	0,62
05	078	2	R. LUIZ JOSE DE OLIVEIRA	NOVO	0,59
05	078	3	R. LUIZ GALVAO	NOVO	0,57
05	078	4	R. FRANCISCO CAMILO PEREIRA	NOVO	0,57
05	079	1	R. LUIZ GALVAO	NOVO	0,57
05	079	2	R. LUIZ JOSE DE OLIVEIRA	NOVO	0,59
05	079	3	R. JOCA ATAIDE	NOVO	0,61
05	079	4	R. FRANCISCO CAMILO PEREIRA	NOVO	0,57
05	080	1	R. JOCA ATAIDE	NOVO	0,61



**ESTADO DA PARAÍBA**  
**PREFEITURA MUNICIPAL DE GUARABIRA**

05	080	2	R. LUIZ JOSE DE OLIVEIRA	NOVO	0,59
05	080	3	R. ANTONIO DIOGO	NOVO	0,59
05	080	4	R. FRANCISCO CAMILO PEREIRA	NOVO	0,57
05	081	1	R. ANTONIO DIOGO	NOVO	0,58
05	081	2	R. LUIZ JOSE DE OLIVEIRA	NOVO	0,70
05	081	3	AV. JOSE EPAMINONDAS	NOVO	0,61
05	081	4	R. FRANCISCO CAMILO PEREIRA	NOVO	0,57
05	082	1	R. ANTONIO DIOGO	NOVO	0,62
05	082	2	AV. FELICIANO BATISTA DE AMORIM	NOVO	0,34
05	082	3	R. LUIZ JOSE DE OLIVEIRA	NOVO	0,80
05	083	1	R. JOCA ATAIDE	NOVO	0,61
05	083	2	R. PE MARQUES	NOVO	0,37
05	083	3	R. ANTONIO DIOGO	NOVO	0,62
05	083	4	R. LUIZ JOSE DE OLIVEIRA	NOVO	0,60
05	084	1	R. LUIZ GALVAO	NOVO	0,57
05	084	2	R. PE MARQUES	NOVO	0,37
05	084	3	R. JOCA ATAIDE	NOVO	0,61
05	084	5	R. LUIZ JOSE DE OLIVEIRA	NOVO	0,59
05	085	1	R. MANOEL FERREIRA DE BARROS	NOVO	0,62
05	085	2	R. PE MARQUES	NOVO	0,37
05	085	3	R. LUIZ GALVAO	NOVO	0,57
05	085	4	R. LUIZ JOSE DE OLIVEIRA	NOVO	0,59
05	086	1	R. JOHN KENNEDY	NOVO	0,57
05	086	2	R. PE MARQUES	NOVO	0,37
05	086	3	R. MANOEL FERREIRA DE BARROS	NOVO	0,62
05	086	4	R. LUIZ JOSE DE OLIVEIRA	NOVO	0,59
05	087	1	R. ANTONIO GOUVEIA DA SILVA	NOVO	0,63
05	087	2	R. PE MARQUES	NOVO	0,37
05	087	3	R. JOHN KENNEDY	NOVO	0,57



**ESTADO DA PARAÍBA**  
**PREFEITURA MUNICIPAL DE GUARABIRA**

05	087	4	R. LUIZ JOSE DE OLIVEIRA	NOVO	0,59
05	089	1	R. ANTONIO GOUVEIA DA SILVA	NOVO	0,63
05	089	3	R. PROJETADA	NOVO	0,39
05	089	4	AV. FELICIANO BATISTA DE AMORIM	NOVO	0,34
05	089	5	R. JOCA ATAIDE	NOVO	0,61
05	089	6	R. PE MARQUES	NOVO	0,37
05	090	1	R. MANOEL JOSE DOS SANTOS	NOVO	0,37
05	090	2	R. BELMIRA BARBOSA DE PONTES	NOVO	0,60
05	090	3	R. MANOEL FERREIRA DE BARROS	NOVO	0,62
05	090	4	R. NILO PEQUENO DE MOURA	NOVO	0,54
05	091	1	R. ANTONIO GOUVEIA DA SILVA	NOVO	0,63
05	091	2	R. EUGENIO MAIA DE CARVALHO	NOVO	0,44
05	091	3	R. JOHN KENNEDY	NOVO	0,57
05	091	4	R. ULISSES MENEZES DE FREITAS	NOVO	0,81
05	092	1	R. MANOEL JOSE DOS SANTOS	NOVO	0,31
05	092	2	R. NILO PEQUENO DE MOURA	NOVO	0,48
05	092	3	R. PROJETADA	NOVO	0,39
05	092	4	R. MANOEL FERREIRA DE BARROS	NOVO	0,62
05	093	1	R. ANTONIO GOUVEIA DA SILVA	NOVO	0,63
05	093	2	R. BELMIRA BARBOSA DE PONTES	NOVO	0,60
05	093	3	R. MANOEL JOSE DOS SANTOS	NOVO	0,30
05	093	4	R. NILO PEQUENO DE MOURA	NOVO	0,48
05	094	1	R. PROJETADA XXI	NOVO	0,36
05	094	2	R. NILO PEQUENO DE MOURA	NOVO	0,48
05	094	3	R. MANOEL JOSE DOS SANTOS	NOVO	0,37



**ESTADO DA PARAÍBA**  
**PREFEITURA MUNICIPAL DE GUARABIRA**

05	095	1	AV. PROJETADA 01	NOVO	0,62
05	095	2	R. BELMIRA BARBOSA DE PONTES	NOVO	0,60
05	095	3	R. ANTONIO GOUVEIA DA SILVA	NOVO	0,63
05	095	4	R. NILO PEQUENO DE MOURA	NOVO	0,54
05	097	1	AV. PROJETADA 01	NOVO	0,62
05	097	2	R. ULISSES MENEZES DE FREITAS	NOVO	0,81
05	097	3	R. ANTONIO GOUVEIA DA SILVA	NOVO	0,63
05	097	4	R. BELMIRA BARBOSA DE PONTES	NOVO	0,60
05	098	1	R. ANTONIO GOUVEIA DA SILVA	NOVO	0,63
05	098	2	R. NILO PEQUENO DE MOURA	NOVO	0,54
05	098	3	R. PROJETADA XXI	NOVO	0,36
05	102	1	R. JULIA DE LUCENA OLIVEIRA	NOVO	0,18
05	102	2	R. JOAO GREGORIO	NOVO	0,13
05	102	3	R. JOSE PEQUENO DE MOURA	NOVO	0,42
05	102	4	R. EUGENIO MAIA DE CARVALHO	NOVO	0,44
05	103	1	R. PROJETADA EW VNORDESTE II	NOVO	0,52
05	103	2	R. GARIBALDI CORREIA DE SALES	NOVO	0,14
05	103	3	R. JULIA DE LUCENA OLIVEIRA	NOVO	0,18
05	103	4	R. LUIS CLEMENTINO DOS SANTOS	NOVO	0,20
05	062	1	R. JULIA DE LUCENA OLIVEIRA	NOVO	0,18
05	062	2	R. EUGENIO MAIA DE CARVALHO	NOVO	0,44
05	062	3	R. LUIS CLEMENTINO DOS SANTOS	NOVO	0,20
05	105	1	R. PROJETADA EW VNORDESTE II	NOVO	0,52
05	105	2	R. JOAO GREGORIO	NOVO	0,13
05	105	3	R. JULIA DE LUCENA OLIVEIRA	NOVO	0,18



**ESTADO DA PARAÍBA**  
**PREFEITURA MUNICIPAL DE GUARABIRA**

05	105	4	R. ADALBERTO ANACLETO DE MELO	NOVO	0,14
05	106	1	R. JULIA DE LUCENA OLIVEIRA	NOVO	0,18
05	106	2	R. NAPOLEAO LAUREANO	NOVO	0,73
05	106	3	R. ALFREDO FERNANDES DA COSTA	NOVO	0,63
05	106	4	R. JOAO GREGORIO	NOVO	0,13
05	107	1	R. PROJETADA EW VNORDESTE III	NOVO	0,52
05	107	2	R. PROJETADA EW VNORDESTE III	NOVO	0,52
05	107	3	R. JULIA DE LUCENA OLIVEIRA	NOVO	0,18
05	107	4	R. JOAO GREGORIO	NOVO	0,13
05	110	1	R. PROJETADA EW VNORDESTE III	NOVO	0,52
05	110	2	AV. DOM MARCELO PINTO CARVALHEIRA	NOVO	0,23
05	110	3	R. JULIA DE LUCENA OLIVEIRA	NOVO	0,18
05	110	4	R. ANTONIO DE FREITAS ALBUQUERQUE FILHO	NOVO	0,34
05	112	1	R. GENIVAL MARQUES PEREIRA	NOVO	0,13
05	112	2	R. TERESA COUTINHO DA SILVA	NOVO	0,54
05	112	3	R. NALVA LEITE DA SILVA	NOVO	0,30
05	112	4	AV. DOM MARCELO PINTO CARVALHEIRA	NOVO	0,23
05	113	1	R. JOSE NILTON MARQUES LEITE	NOVO	0,13
05	113	2	R. TERESA COUTINHO DA SILVA	NOVO	0,54
05	113	3	R. GENIVAL MARQUES PEREIRA	NOVO	0,14
05	113	4	AV. DOM MARCELO PINTO CARVALHEIRA	NOVO	0,23
05	114	1	R. PROJETADA	NOVO	0,39
05	114	2	R. TERESA COUTINHO DA SILVA	NOVO	0,54
05	114	3	R. JOSE NILTON MARQUES LEITE	NOVO	0,13



**ESTADO DA PARAÍBA**  
**PREFEITURA MUNICIPAL DE GUARABIRA**

05	114	4	AV. DOM MARCELO PINTO CARVALHEIRA	NOVO	0,23
05	115	1	R. PROJETADA	NOVO	0,39
05	115	2	R. EULINA DE ALMEIDA	NOVO	0,16
05	115	3	R. JOSE NILTON MARQUES LEITE	NOVO	0,13
05	115	4	R. TERESA COUTINHO DA SILVA	NOVO	0,54
05	116	1	R. GENIVAL MARQUES PEREIRA	NOVO	0,13
05	116	2	R. EULINA DE ALMEIDA	NOVO	0,16
05	116	3	R. NALVA LEITE DA SILVA	NOVO	0,30
05	116	4	R. TERESA COUTINHO DA SILVA	NOVO	0,54
05	117	1	R. JOSE NILTON MARQUES LEITE	NOVO	0,13
05	117	2	R. EULINA DE ALMEIDA	NOVO	0,16
05	117	3	R. GENIVAL MARQUES PEREIRA	NOVO	0,13
05	117	4	R. TERESA COUTINHO DA SILVA	NOVO	0,54
05	119	1	R. PROJETADA	NOVO	0,39
05	119	2	AV. FELICIANO BATISTA DE AMORIM	NOVO	0,34
05	120	1	R. PROJETADA EW VNORDESTE II	NOVO	0,52
05	120	2	R. ADALBERTO ANACLETO DE MELO	NOVO	0,14
05	120	3	R. JULIA DE LUCENA OLIVEIRA	NOVO	0,18
05	120	4	R. GARIBALDI CORREIA DE SALES	NOVO	0,14
05	122	1	R. PROJETADA	NOVO	0,39
05	122	2	AV. EDWARD ROCHA	NOVO	0,74
05	122	3	R. MARIA DO CARMO DO NASCIMENTO	NOVO	0,52
05	122	4	AV. PROJETADA 04	NOVO	0,53
05	122	5	AV. PROJETADA 06	NOVO	0,71
05	123	1	AV. PROJETADA 06	NOVO	0,71
05	123	2	AV. PROJETADA 04	NOVO	0,53
05	123	3	R. MARIA DO CARMO DO NASCIMENTO	NOVO	0,52



**ESTADO DA PARAÍBA**  
**PREFEITURA MUNICIPAL DE GUARABIRA**

05	123	4	R. ANTONIO MARIANO DA SILVA	NOVO	0,69
05	124	2	R. ANTONIO MARIANO DA SILVA	NOVO	0,69
05	125	1	R. COSME AMARO DE SOUZA	NOVO	0,65
05	125	2	AV. EDWARD ROCHA	NOVO	0,74
05	125	3	R. PROJETADA	NOVO	0,39
05	125	4	AV. PROJETADA 06	NOVO	0,71
05	125	5	AV. PROJETADA 08	NOVO	0,59
05	126	1	AV. PROJETADA 10	NOVO	0,67
05	126	2	AV. EDWARD ROCHA	NOVO	0,74
05	126	3	R. COSME AMARO DE SOUZA	NOVO	0,65
05	126	4	AV. PROJETADA 08	NOVO	0,59
05	127	1	AV. PROJETADA 12	NOVO	0,81
05	127	2	AV. EDWARD ROCHA	NOVO	0,74
05	127	3	AV. PROJETADA 11	NOVO	0,80
05	128	1	AV. PROJETADA 13	NOVO	0,74
05	128	2	AV. EDWARD ROCHA	NOVO	0,74
05	128	3	AV. PROJETADA 12	NOVO	0,81
05	128	4	AV. PROJETADA 08	NOVO	0,59
05	129	1	AV. EDWARD ROCHA	NOVO	0,74
05	129	2	AV. PROJETADA 13	NOVO	0,74
05	129	3	AV. PROJETADA 08	NOVO	0,59
05	129	4	AV. PROJETADA 14	NOVO	0,74
05	130	2	AV. PROJETADA 14	NOVO	0,74
05	130	3	AV. PROJETADA 08	NOVO	0,59
05	131	1	R. MARIA DO CARMO DO NASCIMENTO	NOVO	0,52
05	131	2	AV. PROJETADA 02	NOVO	0,73
05	131	3	AV. PROJETADA 01	NOVO	0,62
05	131	4	R. ANTONIO MARIANO DA SILVA	NOVO	0,69
05	132	1	AV. PROJETADA 11	NOVO	0,80
05	132	2	AV. EDWARD ROCHA	NOVO	0,74
05	132	3	AV. PROJETADA 10	NOVO	0,70
05	132	4	AV. PROJETADA 08	NOVO	0,59
05	133	1	AV. PROJETADA 06	NOVO	0,71
05	135	1	AV. PROJETADA 08	NOVO	0,59
05	137	4	R. PROJETADA	NOVO	0,39
05	137	5	AV. DOM MARCELO PINTO CARVALHEIRA	NOVO	0,23





**ESTADO DA PARAÍBA**  
**PREFEITURA MUNICIPAL DE GUARABIRA**

05	138	2	R. JOSINIEL RODRIGUES BATISTA	NOVO	0,31
05	138	3	R. ANTONIO GOUVEIA DA SILVA	NOVO	0,63
05	138	4	R. ULISSES ESTANISLAU DE LUCENA	NOVO	0,56
05	138	5	R. JOSE PEQUENO DE MOURA	NOVO	0,42
05	138	6	R. EULINA DE ALMEIDA	NOVO	0,16
05	139	1	R. MARIA DO CARMO DO NASCIMENTO	NOVO	0,52
05	139	2	R. LUIS CLEMENTINO DOS SANTOS	NOVO	0,43
05	139	3	AV. PROJETADA 01	NOVO	0,62
05	139	4	AV. PROJETADA 02	NOVO	0,72
05	269	3	AV. FELICIANO BATISTA DE AMORIM	NOVO	0,34
05	269	4	R. PROJETADA	NOVO	0,39
06	001	1	R. PROJETADA	OSMAR DE AQUINO	0,07
06	001	3	AV. PROJETADA NORDESTE II	OSMAR DE AQUINO	0,07
06	001	4	AV. PROJETADA XIV	OSMAR DE AQUINO	0,07
06	002	1	AV. PROJETADA NORDESTE II	OSMAR DE AQUINO	0,07
06	002	3	AV. PROJETADA XX	OSMAR DE AQUINO	0,07
06	002	4	R. SEVERINA MARIA XAVIER	OSMAR DE AQUINO	0,07
06	003	1	AV. PROJETADA XX	OSMAR DE AQUINO	0,07
06	003	3	AV. PROJETADA XIX	OSMAR DE AQUINO	0,07
06	003	4	R. SEVERINA MARIA XAVIER	OSMAR DE AQUINO	0,07
06	004	1	AV. PROJETADA XIX	OSMAR DE AQUINO	0,07
06	004	3	AV. PROJETADA	OSMAR DE AQUINO	0,07
06	004	4	R. SEVERINA MARIA XAVIER	OSMAR DE AQUINO	0,07
06	005	1	AV. PROJETADA	OSMAR DE AQUINO	0,10
06	005	3	AV. PROJETADA XVNORDESTE II	OSMAR DE AQUINO	0,10
06	005	4	R. SEVERINA MARIA XAVIER	OSMAR DE AQUINO	0,10
06	006	1	AV. PROJETADA XVNORDESTE II	OSMAR DE AQUINO	0,10
06	006	3	AV. PROJETADA	OSMAR DE AQUINO	0,10



**ESTADO DA PARAÍBA**  
**PREFEITURA MUNICIPAL DE GUARABIRA**

06	006	4	R. SEVERINA MARIA XAVIER	OSMAR DE AQUINO	0,10
06	007	1	R. PROJETADA	OSMAR DE AQUINO	0,10
06	007	2	R. SEVERINA MARIA XAVIER	OSMAR DE AQUINO	0,10
06	007	3	AV. PROJETADA	OSMAR DE AQUINO	0,10
06	007	4	R. SEVERINA GALDINO	OSMAR DE AQUINO	0,10
06	008	1	R. PROJETADA	OSMAR DE AQUINO	0,10
06	008	2	R. SEVERINA MARIA XAVIER	OSMAR DE AQUINO	0,10
06	008	3	R. PROJETADA	OSMAR DE AQUINO	0,10
06	008	4	R. SEVERINA GALDINO	OSMAR DE AQUINO	0,10
06	009	1	R. PROJETADA	OSMAR DE AQUINO	0,10
06	009	2	R. SEVERINA MARIA XAVIER	OSMAR DE AQUINO	0,10
06	009	3	R. PROJETADA	OSMAR DE AQUINO	0,10
06	009	4	R. SEVERINA GALDINO	OSMAR DE AQUINO	0,10
06	010	1	R. MARIA NANCI DE PONTES PEREIRA	OSMAR DE AQUINO	0,36
06	010	2	R. SEVERINA MARIA XAVIER	OSMAR DE AQUINO	0,10
06	010	3	R. PROJETADA	OSMAR DE AQUINO	0,10
06	010	4	R. SEVERINA GALDINO	OSMAR DE AQUINO	0,10
06	011	1	AV. PROJETADA NORDESTE II	OSMAR DE AQUINO	0,10
06	011	2	R. SEVERINA MARIA XAVIER	OSMAR DE AQUINO	0,10
06	011	3	R. MARIA NANCI DE PONTES PEREIRA	OSMAR DE AQUINO	0,36
06	011	4	R. SEVERINA GALDINO	OSMAR DE AQUINO	0,10
06	012	2	R. PROJETADA	OSMAR DE AQUINO	0,10
06	012	3	AV. PROJETADA XV	OSMAR DE AQUINO	0,10
06	013	1	AV. PROJETADA NORDESTE II	OSMAR DE AQUINO	0,10
06	013	2	R. MANOEL CARLOS DA SILVA	OSMAR DE AQUINO	0,18
06	013	3	R. MARIA NANCI DE PONTES PEREIRA	OSMAR DE AQUINO	0,36
06	013	4	R. EDSON MONTENEGRO DA CUNHA	OSMAR DE AQUINO	0,10
06	014	1	R. PROJETADA	OSMAR DE AQUINO	0,10



**ESTADO DA PARAÍBA**  
**PREFEITURA MUNICIPAL DE GUARABIRA**

06	014	2	AV. PROJETADA XIV	OSMAR DE AQUINO	0,10
06	014	3	AV. PROJETADA NORDESTE II	OSMAR DE AQUINO	0,10
06	014	4	R. MARIA DAS DORES DE OLIVEIRA LIMA	OSMAR DE AQUINO	0,10
06	015	1	AV. PROJETADA NORDESTE II	OSMAR DE AQUINO	0,10
06	015	2	R. SEVERINA GALDINO	OSMAR DE AQUINO	0,10
06	015	3	R. MARIA NANSI DE PONTES PEREIRA	OSMAR DE AQUINO	0,36
06	015	4	R. MARIA DAS DORES DE OLIVEIRA LIMA	OSMAR DE AQUINO	0,10
06	016	1	R. MARIA NANSI DE PONTES PEREIRA	OSMAR DE AQUINO	0,36
06	016	2	R. SEVERINA GALDINO	OSMAR DE AQUINO	0,10
06	016	3	AV. PROJETADA	OSMAR DE AQUINO	0,10
06	016	4	R. MARIA DAS DORES DE OLIVEIRA LIMA	OSMAR DE AQUINO	0,10
06	017	1	R. MARIA NANSI DE PONTES PEREIRA	OSMAR DE AQUINO	0,36
06	017	2	R. MARIA DAS DORES DE OLIVEIRA LIMA	OSMAR DE AQUINO	0,10
06	017	3	AV. PROJETADA	OSMAR DE AQUINO	0,10
06	017	4	R. MANOEL CARLOS DA SILVA	OSMAR DE AQUINO	0,38
06	018	1	AV. PROJETADA NORDESTE II	OSMAR DE AQUINO	0,10
06	018	2	R. MARIA DAS DORES DE OLIVEIRA LIMA	OSMAR DE AQUINO	0,10
06	018	3	R. MARIA NANSI DE PONTES PEREIRA	OSMAR DE AQUINO	0,36
06	018	4	R. MANOEL CARLOS DA SILVA	OSMAR DE AQUINO	0,38
06	019	2	R. MARIA DAS DORES DE OLIVEIRA LIMA	OSMAR DE AQUINO	0,10
06	019	3	AV. PROJETADA NORDESTE II	OSMAR DE AQUINO	0,10
06	019	4	R. MANOEL CARLOS DA SILVA	OSMAR DE AQUINO	0,18
06	020	2	R. MANOEL CARLOS DA SILVA	OSMAR DE AQUINO	0,18
06	020	3	AV. PROJETADA NORDESTE II	OSMAR DE AQUINO	0,10
06	020	4	R. LUIZ PORPINO DA SILVA	OSMAR DE AQUINO	0,41
06	021	2	AV. PROJETADA XV	OSMAR DE AQUINO	0,10



**ESTADO DA PARAÍBA**  
**PREFEITURA MUNICIPAL DE GUARABIRA**

06	021	3	R. PROJETADA	OSMAR DE AQUINO	0,10
06	021	4	R. MARIA DAS DORES DE OLIVEIRA LIMA	OSMAR DE AQUINO	0,10
06	022	1	R. MARIA NANJI DE PONTES PEREIRA	OSMAR DE AQUINO	0,36
06	022	2	R. MANOEL CARLOS DA SILVA	OSMAR DE AQUINO	0,27
06	022	3	AV. PROJETADA	OSMAR DE AQUINO	0,10
06	022	4	R. EDSON MONTENEGRO DA CUNHA	OSMAR DE AQUINO	0,10
06	023	1	AV. PROJETADA V	OSMAR DE AQUINO	0,10
06	023	2	R. EDSON MONTENEGRO DA CUNHA	OSMAR DE AQUINO	0,10
06	023	3	AV. PROJETADA	OSMAR DE AQUINO	0,10
06	023	4	AV. PROJETADA IX	OSMAR DE AQUINO	0,10
06	024	1	AV. PROJETADA VI	OSMAR DE AQUINO	0,10
06	024	2	R. EDSON MONTENEGRO DA CUNHA	OSMAR DE AQUINO	0,10
06	024	3	AV. PROJETADA V	OSMAR DE AQUINO	0,10
06	024	4	AV. PROJETADA IX	OSMAR DE AQUINO	0,10
06	026	1	AV. PROJETADA VNORDESTE III	OSMAR DE AQUINO	0,10
06	026	2	R. EDSON MONTENEGRO DA CUNHA	OSMAR DE AQUINO	0,10
06	026	3	AV. PROJETADA VI	OSMAR DE AQUINO	0,10
06	026	4	AV. PROJETADA IX	OSMAR DE AQUINO	0,10
06	026	5	AV. PROJETADA	OSMAR DE AQUINO	0,10
06	026	6	R. COSME MARCELINO DA SILVA	OSMAR DE AQUINO	0,10
06	026	7	R. PROJETADA	OSMAR DE AQUINO	0,10
06	026	8	AV. ANTONIO PAULINO FILHO	OSMAR DE AQUINO	0,57
06	028	1	R. PROJETADA	OSMAR DE AQUINO	0,10
06	028	2	R. LUIZ PORPINO DA SILVA	OSMAR DE AQUINO	0,10
06	028	3	AV. PROJETADA VNORDESTE III	OSMAR DE AQUINO	0,10
06	028	4	AV. ANTONIO PAULINO FILHO	OSMAR DE AQUINO	0,19
06	032	1	R. DR LINDONOR PIRES DE ALMEIDA	AREIA BRANCA	0,10



**ESTADO DA PARAÍBA**  
**PREFEITURA MUNICIPAL DE GUARABIRA**

06	032	2	AV. OTACILIO LIRA CABRAL	AREIA BRANCA	0,26
06	032	3	R. LUIZ PORPINO DA SILVA	AREIA BRANCA	0,10
06	032	4	R. PROJETADA E	AREIA BRANCA	0,10
06	033	1	R. PROJETADA D	AREIA BRANCA	0,10
06	033	2	AV. OTACILIO LIRA CABRAL	AREIA BRANCA	0,26
06	033	3	R. DR LINDONOR PIRES DE ALMEIDA	AREIA BRANCA	0,10
06	033	4	R. PROJETADA E	AREIA BRANCA	0,10
06	034	1	R. DR LINDONOR PIRES DE ALMEIDA	AREIA BRANCA	0,10
06	034	2	R. PROJETADA E	AREIA BRANCA	0,10
06	034	3	R. LUIZ PORPINO DA SILVA	AREIA BRANCA	0,40
06	034	4	R. PROJETADA F	AREIA BRANCA	0,53
06	035	1	R. PROJETADA D	AREIA BRANCA	0,10
06	035	2	R. PROJETADA E	AREIA BRANCA	0,10
06	035	3	R. DR LINDONOR PIRES DE ALMEIDA	AREIA BRANCA	0,10
06	035	4	R. PROJETADA F	AREIA BRANCA	0,10
06	036	1	R. DR LINDONOR PIRES DE ALMEIDA	AREIA BRANCA	0,10
06	036	2	R. PROJETADA F	AREIA BRANCA	0,10
06	036	3	R. LUIZ PORPINO DA SILVA	AREIA BRANCA	0,10
06	036	4	R. ARLINDO ALVES DE SOUZA	AREIA BRANCA	0,10
06	037	1	R. PROJETADA D	AREIA BRANCA	0,10
06	037	2	R. PROJETADA F	AREIA BRANCA	0,10
06	037	3	R. DR LINDONOR PIRES DE ALMEIDA	AREIA BRANCA	0,10
06	037	4	R. ARLINDO ALVES DE SOUZA	AREIA BRANCA	0,10
06	038	1	R. DR LINDONOR PIRES DE ALMEIDA	AREIA BRANCA	0,10
06	038	2	R. ARLINDO ALVES DE SOUZA	AREIA BRANCA	0,10
06	038	3	R. LUIZ PORPINO DA SILVA	AREIA BRANCA	0,29
06	038	4	R. ALIPIO ANTONIO DE SOUZA	AREIA BRANCA	0,10
06	039	1	R. PROJETADA D	AREIA BRANCA	0,10
06	039	2	R. ARLINDO ALVES DE SOUZA	AREIA BRANCA	0,10



**ESTADO DA PARAÍBA**  
**PREFEITURA MUNICIPAL DE GUARABIRA**

06	039	3	R. DR LINDONOR PIRES DE ALMEIDA	AREIA BRANCA	0,10
06	039	4	R. ALIPIO ANTONIO DE SOUZA	AREIA BRANCA	0,10
06	040	1	R. DR LINDONOR PIRES DE ALMEIDA	AREIA BRANCA	0,10
06	040	2	R. ALIPIO ANTONIO DE SOUZA	AREIA BRANCA	0,10
06	040	3	R. LUIZ PORPINO DA SILVA	AREIA BRANCA	0,37
06	040	4	R. IRACY CAVALCANTE DE SOUZA	AREIA BRANCA	0,10
06	041	1	R. PROJETADA D	AREIA BRANCA	0,10
06	041	2	R. ALIPIO ANTONIO DE SOUZA	AREIA BRANCA	0,10
06	041	3	R. DR LINDONOR PIRES DE ALMEIDA	AREIA BRANCA	0,10
06	041	4	R. IRACY CAVALCANTE DE SOUZA	AREIA BRANCA	0,10
06	042	1	R. IRACY CAVALCANTE DE SOUZA	AREIA BRANCA	0,10
06	042	2	R. PROJETADA D	AREIA BRANCA	0,10
06	042	3	AV. ANTONIO PAULINO FILHO	AREIA BRANCA	0,10
06	043	1	R. PROJETADA D	AREIA BRANCA	0,10
06	043	2	R. IRACY CAVALCANTE DE SOUZA	AREIA BRANCA	0,10
06	043	3	R. PROJETADA J	AREIA BRANCA	0,10
06	043	4	AV. ANTONIO PAULINO FILHO	AREIA BRANCA	0,10
06	044	1	R. PROJETADA J	AREIA BRANCA	0,10
06	044	2	R. IRACY CAVALCANTE DE SOUZA	AREIA BRANCA	0,10
06	044	3	R. PASTOR SEVERINO TAVARES	AREIA BRANCA	0,41
06	044	4	AV. ANTONIO PAULINO FILHO	AREIA BRANCA	0,10
06	045	1	R. PASTOR SEVERINO TAVARES	AREIA BRANCA	0,41
06	045	2	R. IRACY CAVALCANTE DE SOUZA	AREIA BRANCA	0,10



**ESTADO DA PARAÍBA**  
**PREFEITURA MUNICIPAL DE GUARABIRA**

06	045	3	R. LUIZ PORPINO DA SILVA	AREIA BRANCA	0,10
06	045	4	R. ANTONIO DE OLIVIERA MOURA	AREIA BRANCA	0,33
06	045	5	AV. ANTONIO PAULINO FILHO	AREIA BRANCA	0,10
06	046	1	R. ANTONIO DE OLIVIERA MOURA	OSMAR DE AQUINO	0,37
06	046	2	R. LUIZ PORPINO DA SILVA	OSMAR DE AQUINO	0,37
06	046	3	R. JOAO LEITAO VIEIRA DE MELO	OSMAR DE AQUINO	0,37
06	046	4	AV. ANTONIO PAULINO FILHO	OSMAR DE AQUINO	0,37
06	047	1	R. JOAO LEITAO VIEIRA DE MELO	OSMAR DE AQUINO	0,41
06	047	2	R. LUIZ PORPINO DA SILVA	OSMAR DE AQUINO	0,41
06	047	3	R. PROF OSVALDO DE MIRANDA PEREIRA	OSMAR DE AQUINO	0,41
06	047	4	R. AMERICO PINHEIRO DE BRITO	OSMAR DE AQUINO	0,41
06	048	1	R. PROF OSVALDO DE MIRANDA PEREIRA	OSMAR DE AQUINO	0,43
06	048	2	R. LUIZ PORPINO DA SILVA	OSMAR DE AQUINO	0,29
06	048	3	R. CARLOS MOURA	OSMAR DE AQUINO	0,29
06	048	4	R. AMERICO PINHEIRO DE BRITO	OSMAR DE AQUINO	0,43
06	049	1	R. CARLOS MOURA	OSMAR DE AQUINO	0,26
06	049	2	R. LUIZ PORPINO DA SILVA	OSMAR DE AQUINO	0,38
06	049	3	R. PROJETADA	OSMAR DE AQUINO	0,26
06	050	1	AV. PROJETADA	OSMAR DE AQUINO	0,10
06	050	2	R. PROJETADA	OSMAR DE AQUINO	0,10
06	050	3	R. PROJETADA	OSMAR DE AQUINO	0,10
06	050	4	R. COSME MARCELINO DA SILVA	OSMAR DE AQUINO	0,10
06	051	1	AV. PROJETADA	OSMAR DE AQUINO	0,10
06	051	2	R. PROJETADA	OSMAR DE AQUINO	0,10
06	051	3	R. PROJETADA	OSMAR DE AQUINO	0,10
06	051	4	R. PROJETADA	OSMAR DE AQUINO	0,10
06	052	1	AV. PROJETADA	OSMAR DE AQUINO	0,10



**ESTADO DA PARAÍBA**  
**PREFEITURA MUNICIPAL DE GUARABIRA**

06	052	2	R. PROJETADA	OSMAR DE AQUINO	0,10
06	052	3	R. PROJETADA	OSMAR DE AQUINO	0,10
06	052	4	R. PROJETADA	OSMAR DE AQUINO	0,10
06	053	1	AV. PROJETADA	OSMAR DE AQUINO	0,10
06	053	2	R. PROJETADA	OSMAR DE AQUINO	0,10
06	053	3	R. PROJETADA	OSMAR DE AQUINO	0,10
06	053	4	R. PROJETADA	OSMAR DE AQUINO	0,10
06	072	1	R. JOAO LEITAO VIEIRA DE MELO	OSMAR DE AQUINO	0,37
06	072	2	R. AMERICO PINHEIRO DE BRITO	OSMAR DE AQUINO	0,10
06	072	3	R. PROF OSVALDO DE MIRANDA PEREIRA	OSMAR DE AQUINO	0,43
06	072	4	AV. ANTONIO PAULINO FILHO	OSMAR DE AQUINO	0,10
06	073	1	R. PROF OSVALDO DE MIRANDA PEREIRA	OSMAR DE AQUINO	0,43
06	073	2	R. AMERICO PINHEIRO DE BRITO	OSMAR DE AQUINO	0,10
06	073	3	R. CARLOS MOURA	OSMAR DE AQUINO	0,26
06	073	4	AV. ANTONIO PAULINO FILHO	OSMAR DE AQUINO	0,10
06	080	1	AV. PROJETADA	OSMAR DE AQUINO	0,27
06	080	2	R. PROJETADA	OSMAR DE AQUINO	0,27
06	080	3	R. PROJETADA	OSMAR DE AQUINO	0,27
06	080	4	R. MANOEL CARLOS DA SILVA	OSMAR DE AQUINO	0,27
06	081	1	R. COSME MARCELINO DA SILVA	MUTIRAO	0,10
06	081	2	R. PROJETADA	MUTIRAO	0,10
06	081	3	R. MARIA DE FATIMA RIBEIRO	MUTIRAO	0,10
06	081	4	R. PROJETADA	MUTIRAO	0,10
06	082	1	R. PROJETADA	MUTIRAO	0,10
06	082	2	R. MANOEL CARLOS DA SILVA	MUTIRAO	0,18
06	082	3	R. PROJETADA	MUTIRAO	0,10
06	082	4	R. MARIA DE FATIMA RIBEIRO	MUTIRAO	0,10
06	082	5	R. PROJETADA	MUTIRAO	0,10
06	082	6	R. COSME MARCELINO DA SILVA	MUTIRAO	0,10





**ESTADO DA PARAÍBA**  
**PREFEITURA MUNICIPAL DE GUARABIRA**

06	083	1	R. PROJETADA	MUTIRAO	0,10
06	083	2	R. PROJETADA	MUTIRAO	0,10
06	083	3	AV. PROJETADA	MUTIRAO	0,10
06	083	4	R. PROJETADA	MUTIRAO	0,10
06	083	5	R. MANOEL CARLOS DA SILVA	MUTIRAO	0,18
06	083	6	R. PROJETADA	MUTIRAO	0,10
06	084	1	R. PROJETADA	MUTIRAO	0,10
06	084	2	R. COSME MARCELINO DA SILVA	MUTIRAO	0,10
06	084	3	R. PROJETADA	MUTIRAO	0,10
06	084	4	R. PROJETADA	MUTIRAO	0,10
06	084	5	AV. ANTONIO PAULINO FILHO	MUTIRAO	0,10
06	085	1	AV. ANTONIO PAULINO FILHO	AREIA BRANCA	0,10
06	085	2	AV. OTACILIO LIRA CABRAL	AREIA BRANCA	0,26
06	085	3	R. PROJETADA D	AREIA BRANCA	0,10
06	085	4	R. IRACY CAVALCANTE DE SOUZA	AREIA BRANCA	0,10
06	086	2	R. PROJETADA	MUTIRAO	0,10
06	086	3	R. COSME MARCELINO DA SILVA	MUTIRAO	0,10
06	090	1	R. PROJETADA	OSMAR DE AQUINO	0,33
06	090	2	R. MANOEL CARLOS DA SILVA	OSMAR DE AQUINO	0,33
06	090	3	R. PROJETADA	OSMAR DE AQUINO	0,33
06	090	4	R. PROJETADA	OSMAR DE AQUINO	0,33
07	001	1	R. HIPOLITO PAIVA	LUCAS PORPINO	0,09
07	001	2	R. MARINA MESSIAS HENRIQUE	LUCAS PORPINO	0,34
07	001	3	R. DARIO DE SOUZA NA	LUCAS PORPINO	0,09
07	001	4	AV. N SENHORA DA LUZ	LUCAS PORPINO	0,11
07	003	1	R. HIPOLITO PAIVA	LUCAS PORPINO	0,09
07	003	2	R. MARIOSVALDO SERRANO DE ANDRADE	LUCAS PORPINO	0,08
07	003	3	R. DARIO DE SOUZA NA	LUCAS PORPINO	0,12



**ESTADO DA PARAÍBA**  
**PREFEITURA MUNICIPAL DE GUARABIRA**

07	003	4	AV. N SENHORA DA LUZ	LUCAS PORPINO	0,20
07	005	1	R. MANOEL PAULO DA SILVA	LUCAS PORPINO	0,18
07	005	2	R. MARIOSVALDO SERRANO DE ANDRADE	LUCAS PORPINO	0,08
07	005	3	R. HIPOLITO PAIVA	LUCAS PORPINO	0,09
07	005	4	AV. N SENHORA DA LUZ	LUCAS PORPINO	0,49
07	006	1	R. PROJETADA	LUCAS PORPINO	0,12
07	006	2	AV. JOSE AGOSTINHO DE MEIRELES	LUCAS PORPINO	1,11
07	006	3	R. PROJETADA	LUCAS PORPINO	0,12
07	006	4	R. MARIOSVALDO SERRANO DE ANDRADE	LUCAS PORPINO	0,08
07	006	5	R. MANOEL PAULO DA SILVA	LUCAS PORPINO	0,18
07	006	6	AV. N SENHORA DA LUZ	LUCAS PORPINO	0,49
07	006	7	R. PROJETADA	LUCAS PORPINO	0,12
07	006	8	R. PROJETADA	LUCAS PORPINO	0,12
07	006	9	R. PROJETADA	LUCAS PORPINO	0,12
07	015	1	AV. OTACILIO LIRA CABRAL	CLOVIS BEZERRA	0,18
07	015	2	R. ASTROGILDO PONTES DA SILVA	CLOVIS BEZERRA	0,54
07	015	3	R. EST PIERRE MARINHO DA COSTA	CLOVIS BEZERRA	0,43
07	015	4	R. ZEQUINHA UCHOA	CLOVIS BEZERRA	0,39
07	018	1	R. MANOEL PAULO DA SILVA	LUCAS PORPINO	0,18
07	018	2	AV. N SENHORA DA LUZ	LUCAS PORPINO	0,49
07	018	3	R. HIPOLITO PAIVA	LUCAS PORPINO	0,09
07	018	4	R. MARINA MESSIAS HENRIQUE	LUCAS PORPINO	0,34
07	021	1	AV. OTACILIO LIRA CABRAL	CLOVIS BEZERRA	0,18
07	021	2	AV. JOSE AGOSTINHO DE MEIRELES	CLOVIS BEZERRA	1,11
07	021	3	R. AMARAL	CLOVIS BEZERRA	0,08
07	021	4	AV. N SENHORA DA LUZ	CLOVIS BEZERRA	0,49



**ESTADO DA PARAÍBA**  
**PREFEITURA MUNICIPAL DE GUARABIRA**

07	021	5	R. EST PIERRE MARINHO DA COSTA	CLOVIS BEZERRA	0,43
07	021	6	R. ASTROGILDO PONTES DA SILVA	CLOVIS BEZERRA	0,54
07	022	1	AV. JOSE AGOSTINHO DE MEIRELES	CLOVIS BEZERRA	1,11
07	022	2	R. NEUZA PONTES DOS SANTOS	CLOVIS BEZERRA	0,19
07	022	3	AV. N SENHORA DA LUZ	CLOVIS BEZERRA	0,49
07	022	4	R. AMARAL	CLOVIS BEZERRA	0,13
07	023	1	R. NEUZA PONTES DOS SANTOS	CLOVIS BEZERRA	0,19
07	023	2	AV. JOSE AGOSTINHO DE MEIRELES	CLOVIS BEZERRA	1,11
07	023	3	R. JOAO ALVES PEREIRA LIMA	CLOVIS BEZERRA	0,22
07	023	4	AV. N SENHORA DA LUZ	CLOVIS BEZERRA	0,49
07	024	1	R. JOAO ALVES PEREIRA LIMA	CLOVIS BEZERRA	0,22
07	024	2	TRV EST PAULO ROBERTO BARBOSA SILVEIRA	CLOVIS BEZERRA	1,13
07	024	3	R. EST PAULO ROBERTO BARBOSA SILVEIRA	CLOVIS BEZERRA	0,13
07	024	4	AV. N SENHORA DA LUZ	CLOVIS BEZERRA	0,49
07	025	1	R. EST PAULO ROBERTO BARBOSA SILVEIRA	CLOVIS BEZERRA	0,13
07	025	2	TRV EST PAULO ROBERTO BARBOSA SILVEIRA	CLOVIS BEZERRA	1,13
07	025	3	R. JOAO BATISTA GALVAO	CLOVIS BEZERRA	0,53
07	025	4	AV. N SENHORA DA LUZ	CLOVIS BEZERRA	0,49
07	026	1	R. JOAO BATISTA GALVAO	CLOVIS BEZERRA	0,53
07	026	2	AV. JOSE AGOSTINHO DE MEIRELES	CLOVIS BEZERRA	1,11
07	026	3	R. JOCA BENEDITO	CLOVIS BEZERRA	0,27



**ESTADO DA PARAÍBA**  
**PREFEITURA MUNICIPAL DE GUARABIRA**

07	026	4	R. JHONANTTAN DAMASCENA DOS SANTOS	CLOVIS BEZERRA	0,53
07	035	1	R. EST PIERRE MARINHO DA COSTA	CLOVIS BEZERRA	0,43
07	035	2	AV. N SENHORA DA LUZ	CLOVIS BEZERRA	0,49
07	035	3	R. JOAO BATISTA DOS SANTOS	CLOVIS BEZERRA	0,27
07	035	4	R. ZEQUINHA UCHOA	CLOVIS BEZERRA	0,39
07	036	1	R. JOAO BATISTA DOS SANTOS	CLOVIS BEZERRA	0,27
07	036	2	R. HEROTIDES PORPINO MATOS	CLOVIS BEZERRA	0,45
07	036	3	R. EST PAULO ROBERTO BARBOSA SILVEIRA	CLOVIS BEZERRA	0,20
07	036	4	R. ZEQUINHA UCHOA	CLOVIS BEZERRA	0,39
07	037	1	R. JOAO BATISTA DOS SANTOS	CLOVIS BEZERRA	0,27
07	037	2	PCA ROSA FREIRE DA SILVA	CLOVIS BEZERRA	0,17
07	037	3	R. EST PAULO ROBERTO BARBOSA SILVEIRA	CLOVIS BEZERRA	0,20
07	037	4	R. HEROTIDES PORPINO MATOS	CLOVIS BEZERRA	0,45
07	038	1	R. EST PAULO ROBERTO BARBOSA SILVEIRA	CLOVIS BEZERRA	0,20
07	038	2	AV. N SENHORA DA LUZ	CLOVIS BEZERRA	0,49
07	038	3	R. INACIO FELIX DE SOUSA	CLOVIS BEZERRA	0,43
07	038	4	R. ZEQUINHA UCHOA	CLOVIS BEZERRA	0,39
07	039	1	R. INACIO FELIX DE SOUSA	CLOVIS BEZERRA	0,10
07	039	2	AV. N SENHORA DA LUZ	CLOVIS BEZERRA	0,49
07	039	3	R. TOTO HILDEBRANDO MATIAS	CLOVIS BEZERRA	0,24
07	039	4	R. ZEQUINHA UCHOA	CLOVIS BEZERRA	0,39
07	040	1	R. TOTO HILDEBRANDO MATIAS	CLOVIS BEZERRA	0,24
07	040	2	AV. N SENHORA DA LUZ	CLOVIS BEZERRA	0,49



**ESTADO DA PARAÍBA**  
**PREFEITURA MUNICIPAL DE GUARABIRA**

07	040	3	R. PROJETADA	CLOVIS BEZERRA	0,12
07	040	4	R. MARINA MESSIAS HENRIQUE	CLOVIS BEZERRA	0,34
07	051	1	R. PROJETADA	LUCAS PORPINO	0,12
07	051	2	AV. JOSE AGOSTINHO DE MEIRELES	LUCAS PORPINO	1,11
07	051	3	R. DARIO DE SOUZA NA	LUCAS PORPINO	0,12
07	051	4	R. MARIOSVALDO SERRANO DE ANDRADE	LUCAS PORPINO	0,08
07	052	1	R. PROJETADA	LUCAS PORPINO	0,12
07	052	2	R. PROJETADA	LUCAS PORPINO	0,12
07	052	3	R. PROJETADA	LUCAS PORPINO	0,12
07	052	4	R. PROJETADA	LUCAS PORPINO	0,12
07	052	5	AV. N SENHORA DA LUZ	LUCAS PORPINO	0,49
07	053	1	R. JOCA BENEDITO	CLOVIS BEZERRA	0,27
07	053	2	AV. JOSE AGOSTINHO DE MEIRELES	CLOVIS BEZERRA	1,11
07	053	3	R. PROJETADA	CLOVIS BEZERRA	0,12
07	053	4	R. PROJETADA	CLOVIS BEZERRA	0,12
07	053	5	R. PROJETADA	CLOVIS BEZERRA	0,12
07	053	6	AV. JOSE AGOSTINHO DE MEIRELES	CLOVIS BEZERRA	1,11
07	053	7	R. PROJETADA	CLOVIS BEZERRA	0,12
07	053	8	AV. N SENHORA DA LUZ	CLOVIS BEZERRA	0,49
07	054	1	R. PROJETADA	CLOVIS BEZERRA	0,12
07	054	2	R. PROJETADA	CLOVIS BEZERRA	0,12
07	054	3	R. PROJETADA	CLOVIS BEZERRA	0,12
07	054	4	R. PROJETADA	CLOVIS BEZERRA	0,12
07	055	1	R. PROJETADA	CLOVIS BEZERRA	0,12
07	055	2	R. PROJETADA	CLOVIS BEZERRA	0,12
07	055	3	R. PROJETADA	CLOVIS BEZERRA	0,12
07	055	4	R. PROJETADA	CLOVIS BEZERRA	0,12
07	056	1	R. PROJETADA	CLOVIS BEZERRA	0,12
07	056	2	AV. JOSE AGOSTINHO DE MEIRELES	CLOVIS BEZERRA	1,11
07	056	3	R. PROJETADA	CLOVIS BEZERRA	0,12



**ESTADO DA PARAÍBA**  
**PREFEITURA MUNICIPAL DE GUARABIRA**

07	056	4	R. PROJETADA	CLOVIS BEZERRA	0,12
07	057	1	R. JOAO BATISTA GALVAO	CLOVIS BEZERRA	0,53
07	057	2	R. JHONANTTAN DAMASCENA DOS SANTOS	CLOVIS BEZERRA	0,53
07	057	3	R. JOCA BENEDITO	CLOVIS BEZERRA	0,27
07	057	4	AV. N SENHORA DA LUZ	CLOVIS BEZERRA	0,49
07	058	1	R. EST PAULO ROBERTO BARBOSA SILVEIRA	CLOVIS BEZERRA	0,20
07	058	2	AV. JOSE AGOSTINHO DE MEIRELES	CLOVIS BEZERRA	1,11
07	058	3	R. JOAO BATISTA GALVAO	CLOVIS BEZERRA	0,53
07	058	4	TRV EST PAULO ROBERTO BARBOSA SILVEIRA	CLOVIS BEZERRA	1,13
07	059	1	R. JOAO ALVES PEREIRA LIMA	CLOVIS BEZERRA	0,22
07	059	2	AV. JOSE AGOSTINHO DE MEIRELES	CLOVIS BEZERRA	1,11
07	059	3	R. EST PAULO ROBERTO BARBOSA SILVEIRA	CLOVIS BEZERRA	0,20
07	059	4	TRV EST PAULO ROBERTO BARBOSA SILVEIRA	CLOVIS BEZERRA	1,13
07	061	1	R. PROJETADA	CLOVIS BEZERRA	0,12
07	061	2	AV. N SENHORA DA LUZ	CLOVIS BEZERRA	0,49
07	061	3	R. PROJETADA	CLOVIS BEZERRA	0,12
07	061	4	R. PROJETADA	CLOVIS BEZERRA	0,12
07	062	1	R. PROJETADA	CLOVIS BEZERRA	0,12
07	062	2	R. PROJETADA	CLOVIS BEZERRA	0,12
07	062	3	R. PROJETADA	CLOVIS BEZERRA	0,12
07	062	4	R. PROJETADA	CLOVIS BEZERRA	0,12
07	063	1	R. PROJETADA	CLOVIS BEZERRA	0,12
07	063	2	AV. N SENHORA DA LUZ	CLOVIS BEZERRA	0,49
07	063	3	R. BEZERRA	CLOVIS BEZERRA	0,12
07	063	4	R. PROJETADA	CLOVIS BEZERRA	0,12
07	064	1	R. PROJETADA	CLOVIS BEZERRA	0,12



**ESTADO DA PARAÍBA**  
**PREFEITURA MUNICIPAL DE GUARABIRA**

07	064	2	R. PROJETADA	CLOVIS BEZERRA	0,12
07	064	3	R. BEZERRA	CLOVIS BEZERRA	0,12
07	064	4	R. PROJETADA	CLOVIS BEZERRA	0,12
07	065	1	R. PROJETADA	CLOVIS BEZERRA	0,12
07	065	2	R. PROJETADA	CLOVIS BEZERRA	0,12
07	065	3	R. BEZERRA	CLOVIS BEZERRA	0,12
07	065	4	R. MARINA MESSIAS HENRIQUE	CLOVIS BEZERRA	0,34
07	066	1	R. PROJETADA	LUCAS PORPINO	0,12
07	066	2	R. MARINA MESSIAS HENRIQUE	LUCAS PORPINO	0,34
07	066	3	R. PROJETADA	LUCAS PORPINO	0,12
07	066	4	R. PROJETADA	LUCAS PORPINO	0,12
07	067	1	R. PROJETADA	LUCAS PORPINO	0,12
07	067	2	R. PROJETADA	LUCAS PORPINO	0,12
07	067	3	R. PROJETADA	LUCAS PORPINO	0,12
07	067	4	R. PROJETADA	LUCAS PORPINO	0,12
07	068	1	R. PROJETADA	LUCAS PORPINO	0,12
07	068	2	R. MANOEL PAULO DA SILVA	LUCAS PORPINO	0,18
07	068	3	R. MARINA MESSIAS HENRIQUE	LUCAS PORPINO	0,34
07	068	4	R. BEZERRA	LUCAS PORPINO	0,12
07	069	1	R. PROJETADA	CLOTILDE COUTINHO	0,12
07	069	2	R. PROJETADA	CLOTILDE COUTINHO	0,12
07	069	3	R. PROJETADA	CLOTILDE COUTINHO	0,12
07	069	4	R. PROJETADA	CLOTILDE COUTINHO	0,12
07	071	1	R. PROJETADA	CLOTILDE COUTINHO	0,12
07	071	2	R. PROJETADA	CLOTILDE COUTINHO	0,12
07	071	3	R. PROJETADA	CLOTILDE COUTINHO	0,12
07	071	4	R. PROJETADA	CLOTILDE COUTINHO	0,12
07	072	1	R. PROJETADA	CLOTILDE COUTINHO	0,12
07	072	2	R. PROJETADA	CLOTILDE COUTINHO	0,12
07	072	3	R. PROJETADA	CLOTILDE COUTINHO	0,12



**ESTADO DA PARAÍBA**  
**PREFEITURA MUNICIPAL DE GUARABIRA**

07	072	4	R. PROJETADA	CLOTILDE COUTINHO	0,12
07	073	1	R. PROJETADA	CLOTILDE COUTINHO	0,12
07	073	2	R. PROJETADA	CLOTILDE COUTINHO	0,12
07	073	3	R. PROJETADA	CLOTILDE COUTINHO	0,12
07	073	4	R. PROJETADA	CLOTILDE COUTINHO	0,12
07	074	1	R. PROJETADA	CLOTILDE COUTINHO	0,12
07	074	2	R. PROJETADA	CLOTILDE COUTINHO	0,12
07	074	3	R. PROJETADA	CLOTILDE COUTINHO	0,12
07	074	4	R. PROJETADA	CLOTILDE COUTINHO	0,12
07	075	1	R. PROJETADA	LUCAS PORPINO	0,12
07	075	2	R. PROJETADA	LUCAS PORPINO	0,12
07	075	3	R. PROJETADA	LUCAS PORPINO	0,12
07	075	4	R. PROJETADA	LUCAS PORPINO	0,12
07	076	1	R. PROJETADA	LUCAS PORPINO	0,12
07	076	2	R. MARINA MESSIAS HENRIQUE	LUCAS PORPINO	0,34
07	076	3	R. PROJETADA	LUCAS PORPINO	0,12
07	076	4	R. PROJETADA	LUCAS PORPINO	0,12
07	077	1	R. PROJETADA	CLOVIS BEZERRA	0,12
07	077	2	R. MARINA MESSIAS HENRIQUE	CLOVIS BEZERRA	0,34
07	077	3	R. PROJETADA	CLOVIS BEZERRA	0,12
07	077	4	R. PROJETADA	CLOVIS BEZERRA	0,12
07	078	1	R. PROJETADA	LUCAS PORPINO	0,12
07	078	2	R. PROJETADA	LUCAS PORPINO	0,12
07	078	3	R. PROJETADA	LUCAS PORPINO	0,12
07	078	4	R. PROJETADA	LUCAS PORPINO	0,12
07	079	1	R. PROJETADA	CLOTILDE COUTINHO	0,12
07	079	2	R. PROJETADA	CLOTILDE COUTINHO	0,12
07	079	3	R. PROJETADA	CLOTILDE COUTINHO	0,12
07	079	4	R. PROJETADA	CLOTILDE COUTINHO	0,12
07	080	1	R. PROJETADA	CLOTILDE COUTINHO	0,12





**ESTADO DA PARAÍBA**  
**PREFEITURA MUNICIPAL DE GUARABIRA**

07	080	2	R. PROJETADA	CLOTILDE COUTINHO	0,12
07	080	3	R. PROJETADA	CLOTILDE COUTINHO	0,12
07	080	4	R. PROJETADA	CLOTILDE COUTINHO	0,12
07	082	1	AV. OTACILIO LIRA CABRAL	CLOVIS BEZERRA	0,18
07	082	3	R. ZEQUINHA UCHOA	CLOVIS BEZERRA	0,39
07	082	4	R. PROJETADA	CLOVIS BEZERRA	0,12
07	082	6	R. PROJETADA	CLOVIS BEZERRA	0,12
07	082	8	R. PROJETADA 08	CLOVIS BEZERRA	0,23
07	082	9	R. PROJETADA	CLOVIS BEZERRA	0,12
07	083	1	R. EST PIERRE MARINHO DA COSTA	CLOVIS BEZERRA	0,43
07	083	2	R. ZEQUINHA UCHOA	CLOVIS BEZERRA	0,39
07	084	1	AV. OTACILIO LIRA CABRAL	CLOVIS BEZERRA	0,18
07	084	2	R. ZEQUINHA UCHOA	CLOVIS BEZERRA	0,39
07	084	3	R. EST PIERRE MARINHO DA COSTA	CLOVIS BEZERRA	0,43
07	085	1	R. BEZERRA	LUCAS PORPINO	0,12
07	085	2	AV. N SENHORA DA LUZ	LUCAS PORPINO	0,49
07	085	3	R. MANOEL PAULO DA SILVA	LUCAS PORPINO	0,18
07	085	4	R. PROJETADA	LUCAS PORPINO	0,12
07	086	1	R. BEZERRA	LUCAS PORPINO	0,12
07	086	2	R. PROJETADA	LUCAS PORPINO	0,12
07	086	3	R. MANOEL PAULO DA SILVA	LUCAS PORPINO	0,18
07	086	4	R. PROJETADA	LUCAS PORPINO	0,12
07	087	1	R. PROJETADA	CLOTILDE COUTINHO	0,12
07	087	2	R. PROJETADA	CLOTILDE COUTINHO	0,12
07	087	3	R. PROJETADA	CLOTILDE COUTINHO	0,12
07	087	4	R. PROJETADA	CLOTILDE COUTINHO	0,12
07	088	1	R. PROJETADA	CLOTILDE COUTINHO	0,12
07	088	2	R. PROJETADA	CLOTILDE COUTINHO	0,12
07	088	3	R. PROJETADA	CLOTILDE COUTINHO	0,12



**ESTADO DA PARAÍBA**  
**PREFEITURA MUNICIPAL DE GUARABIRA**

07	088	4	R. PROJETADA	CLOTILDE COUTINHO	0,12
07	089	1	R. PROJETADA	CLOTILDE COUTINHO	0,12
07	089	2	R. PROJETADA	CLOTILDE COUTINHO	0,12
07	089	3	R. PROJETADA	CLOTILDE COUTINHO	0,12
07	089	4	R. PROJETADA	CLOTILDE COUTINHO	0,12
07	090	1	R. PROJETADA	CLOTILDE COUTINHO	0,12
07	090	2	R. PROJETADA	CLOTILDE COUTINHO	0,12
07	090	3	R. PROJETADA	CLOTILDE COUTINHO	0,12
07	091	1	R. PROJETADA	CLOTILDE COUTINHO	0,12
07	091	2	R. PROJETADA	CLOTILDE COUTINHO	0,12
07	091	3	R. PROJETADA	CLOTILDE COUTINHO	0,12
07	091	4	R. PROJETADA	CLOTILDE COUTINHO	0,12
07	091	5	R. PROJETADA	CLOTILDE COUTINHO	0,12
08	001	1	R. PROJETADA	DISTRITO INDUSTRIAL	0,13
08	001	3	R. PROJETADA	DISTRITO INDUSTRIAL	0,25
08	001	4	AV. OTACILIO LIRA CABRAL	DISTRITO INDUSTRIAL	0,25
08	003	1	R. PROJETADA	DISTRITO INDUSTRIAL	0,18
08	003	2	R. PROJETADA	DISTRITO INDUSTRIAL	0,18
08	003	3	R. PROJETADA	DISTRITO INDUSTRIAL	0,18
08	003	4	R. PROJETADA	DISTRITO INDUSTRIAL	0,18
08	008	1	R. PROJETADA	DISTRITO INDUSTRIAL	0,18
08	008	2	R. PROJETADA	DISTRITO INDUSTRIAL	0,18
08	008	3	R. PROJETADA	DISTRITO INDUSTRIAL	0,18
08	008	4	R. PROJETADA	DISTRITO INDUSTRIAL	0,18



**ESTADO DA PARAÍBA**  
**PREFEITURA MUNICIPAL DE GUARABIRA**

08	008	5	R. PROJETADA	DISTRITO INDUSTRIAL	0,18
08	008	6	AV. OTACILIO LIRA CABRAL	DISTRITO INDUSTRIAL	0,25
08	010	1	R. PROJETADA	DISTRITO INDUSTRIAL	0,18
08	010	3	R. PROJETADA	DISTRITO INDUSTRIAL	0,18
08	010	4	AV. OTACILIO LIRA CABRAL	DISTRITO INDUSTRIAL	0,25
08	011	2	AV. OTACILIO LIRA CABRAL	DISTRITO INDUSTRIAL	0,25
08	011	3	R. PROJETADA	DISTRITO INDUSTRIAL	0,18
08	015	1	R. PROJETADA	DISTRITO INDUSTRIAL	0,16
08	015	4	AV. OTACILIO LIRA CABRAL	DISTRITO INDUSTRIAL	0,25
08	018	1	R. PROJETADA	DISTRITO INDUSTRIAL	0,16
08	018	2	R. PROJETADA	DISTRITO INDUSTRIAL	0,16
08	018	3	VIA COLETORA 01	DISTRITO INDUSTRIAL	0,16
08	018	4	R. PROJETADA	DISTRITO INDUSTRIAL	0,16
08	019	1	R. PROJETADA	DISTRITO INDUSTRIAL	0,16
08	019	2	R. PROJETADA	DISTRITO INDUSTRIAL	0,16
08	019	3	VIA COLETORA 01	DISTRITO INDUSTRIAL	0,16
08	019	4	R. PROJETADA	DISTRITO INDUSTRIAL	0,16
08	020	1	VIA PERIMETRAL 02	DISTRITO INDUSTRIAL	0,16
08	020	2	AV. OTACILIO LIRA CABRAL	DISTRITO INDUSTRIAL	0,25
08	020	3	VIA COLETORA 01	DISTRITO INDUSTRIAL	0,16
08	020	4	R. PROJETADA	DISTRITO INDUSTRIAL	0,16
08	021	1	VIA COLETORA 01	DISTRITO INDUSTRIAL	0,14
08	021	2	R. PROJETADA	DISTRITO INDUSTRIAL	0,16
08	021	3	VIA LOCAL 05	DISTRITO INDUSTRIAL	0,17



**ESTADO DA PARAÍBA**  
**PREFEITURA MUNICIPAL DE GUARABIRA**

08	021	4	R. PROJETADA	DISTRITO INDUSTRIAL	0,16
08	022	1	VIA COLETORA 01	DISTRITO INDUSTRIAL	0,16
08	022	2	R. PROJETADA	DISTRITO INDUSTRIAL	0,16
08	022	3	VIA COLETORA 02	DISTRITO INDUSTRIAL	0,14
08	022	4	R. PROJETADA	DISTRITO INDUSTRIAL	0,16
08	023	1	VIA COLETORA 01	DISTRITO INDUSTRIAL	0,16
08	023	2	AV. OTACILIO LIRA CABRAL	DISTRITO INDUSTRIAL	0,25
08	023	3	VIA COLETORA 02	DISTRITO INDUSTRIAL	0,14
08	023	4	R. PROJETADA	DISTRITO INDUSTRIAL	0,16
08	024	1	VIA COLETORA 02	DISTRITO INDUSTRIAL	0,14
08	024	2	R. PROJETADA	DISTRITO INDUSTRIAL	0,16
08	024	3	VIA LOCAL 05	DISTRITO INDUSTRIAL	0,17
08	025	1	VIA COLETORA 02	DISTRITO INDUSTRIAL	0,14
08	025	2	R. PROJETADA	DISTRITO INDUSTRIAL	0,16
08	025	3	VIA LOCAL 05	DISTRITO INDUSTRIAL	0,17
08	025	4	R. PROJETADA	DISTRITO INDUSTRIAL	0,16
08	026	1	VIA LOCAL 1	CONJ MORADA DA LUZ	0,26
08	026	2	AV. OTACILIO LIRA CABRAL	CONJ MORADA DA LUZ	0,25
08	026	3	VIA LOCAL 2	CONJ MORADA DA LUZ	0,26
08	026	4	VIA LOCAL 4	CONJ MORADA DA LUZ	0,25
08	027	1	VIA AXIAL 01	CONJ MORADA DA LUZ	0,26
08	027	2	R. PROJETADA	CONJ MORADA DA LUZ	0,16
08	027	3	VIA LOCAL 1	CONJ MORADA DA LUZ	0,26
08	027	4	VIA LOCAL 6	CONJ MORADA DA LUZ	0,25



**ESTADO DA PARAÍBA**  
**PREFEITURA MUNICIPAL DE GUARABIRA**

08	029	1	VIA AXIAL 01	CONJ MORADA DA LUZ	0,26
08	029	2	VIA LOCAL 6	CONJ MORADA DA LUZ	0,25
08	029	3	VIA LOCAL 1	CONJ MORADA DA LUZ	0,26
08	029	4	VIA LOCAL 8	CONJ MORADA DA LUZ	0,25
08	030	1	VIA LOCAL 1	CONJ MORADA DA LUZ	0,26
08	030	2	VIA LOCAL 5	CONJ MORADA DA LUZ	0,25
08	030	3	VIA LOCAL 2	CONJ MORADA DA LUZ	0,26
08	030	4	VIA LOCAL 8	CONJ MORADA DA LUZ	0,25
08	031	1	VIA LOCAL 2	CONJ MORADA DA LUZ	0,26
08	031	2	VIA LOCAL 7	CONJ MORADA DA LUZ	0,25
08	031	3	VIA LOCAL 3	CONJ MORADA DA LUZ	0,25
08	031	4	VIA LOCAL 8	CONJ MORADA DA LUZ	0,25
08	032	1	VIA LOCAL 3	CONJ MORADA DA LUZ	0,25
08	032	2	AV. OTACILIO LIRA CABRAL	CONJ MORADA DA LUZ	0,25
08	032	4	VIA LOCAL 9	CONJ MORADA DA LUZ	0,25
08	033	1	VIA LOCAL 2	CONJ MORADA DA LUZ	0,26
08	033	2	VIA LOCAL 8	CONJ MORADA DA LUZ	0,25
08	033	3	VIA LOCAL 3	CONJ MORADA DA LUZ	0,25
08	033	4	VIA LOCAL 9	CONJ MORADA DA LUZ	0,25
08	034	2	AV. OTACILIO LIRA CABRAL	DISTRITO INDUSTRIAL	0,25
08	034	3	R. MANOEL DE LIMA BEZERRA	DISTRITO INDUSTRIAL	0,25
08	034	4	R. JUAREZ DE BRITO JUNIOR	DISTRITO INDUSTRIAL	0,25
08	035	2	R. JUAREZ DE BRITO JUNIOR	DISTRITO INDUSTRIAL	0,25
08	035	3	R. MANOEL DE LIMA BEZERRA	DISTRITO INDUSTRIAL	0,25



**ESTADO DA PARAÍBA**  
**PREFEITURA MUNICIPAL DE GUARABIRA**

08	035	4	R. INOCENCIO COSTA DA SILVA	DISTRITO INDUSTRIAL	0,25
08	036	1	R. INOCENCIO COSTA DA SILVA	DISTRITO INDUSTRIAL	0,25
08	036	2	R. MANOEL DE LIMA BEZERRA	DISTRITO INDUSTRIAL	0,25
08	036	3	R. PROJETADA	DISTRITO INDUSTRIAL	0,16
08	037	1	R. MANOEL DE LIMA BEZERRA	DISTRITO INDUSTRIAL	0,25
08	037	2	AV. OTACILIO LIRA CABRAL	DISTRITO INDUSTRIAL	0,25
08	037	3	R. UILSON XAVIER DOMINGOS	DISTRITO INDUSTRIAL	0,25
08	037	4	R. JARDE ALVERGA DA FONSECA	DISTRITO INDUSTRIAL	0,25
08	038	1	R. MANOEL DE LIMA BEZERRA	DISTRITO INDUSTRIAL	0,25
08	038	2	R. JARDE ALVERGA DA FONSECA	DISTRITO INDUSTRIAL	0,25
08	038	3	R. UILSON XAVIER DOMINGOS	DISTRITO INDUSTRIAL	0,25
08	038	4	R. JOSE GERALDO DE LUCENA	DISTRITO INDUSTRIAL	0,25
08	039	1	R. MANOEL DE LIMA BEZERRA	DISTRITO INDUSTRIAL	0,25
08	039	2	R. JOSE GERALDO DE LUCENA	DISTRITO INDUSTRIAL	0,25
08	039	3	R. UILSON XAVIER DOMINGOS	DISTRITO INDUSTRIAL	0,25
08	039	4	R. PROJETADA	DISTRITO INDUSTRIAL	0,16
08	040	1	R. UILSON XAVIER DOMINGOS	DISTRITO INDUSTRIAL	0,25
08	040	2	AV. OTACILIO LIRA CABRAL	DISTRITO INDUSTRIAL	0,25
08	040	3	VIA PERIMETRAL 02	DISTRITO INDUSTRIAL	0,16
08	040	4	R. PROJETADA	DISTRITO INDUSTRIAL	0,16
08	041	1	VIA LOCAL 9	DISTRITO INDUSTRIAL	0,25
08	041	2	VIA LOCAL 9	DISTRITO INDUSTRIAL	0,25
08	041	3	VIA PERIMETRAL 02	DISTRITO INDUSTRIAL	0,16
08	041	4	R. PROJETADA	DISTRITO INDUSTRIAL	0,16



**ESTADO DA PARAÍBA**  
**PREFEITURA MUNICIPAL DE GUARABIRA**

08	043	1	VIA LOCAL 1	CONJ MORADA DA LUZ	0,26
08	043	2	VIA LOCAL 8	CONJ MORADA DA LUZ	0,25
08	043	3	VIA LOCAL 2	CONJ MORADA DA LUZ	0,26
08	043	4	VIA LOCAL 9	CONJ MORADA DA LUZ	0,25
08	044	1	VIA LOCAL 1	CONJ MORADA DA LUZ	0,26
08	044	2	VIA LOCAL 10	CONJ MORADA DA LUZ	0,26
08	044	3	VIA LOCAL 2	CONJ MORADA DA LUZ	0,26
08	044	4	VIA LOCAL 11	CONJ MORADA DA LUZ	0,26
08	045	1	VIA LOCAL 2	CONJ MORADA DA LUZ	0,26
08	045	2	AV. OTACILIO LIRA CABRAL	CONJ MORADA DA LUZ	0,25
08	045	3	VIA LOCAL 3	CONJ MORADA DA LUZ	0,25
08	045	4	VIA LOCAL 7	CONJ MORADA DA LUZ	0,25
08	046	1	VIA AXIAL 01	CONJ MORADA DA LUZ	0,26
08	046	2	VIA LOCAL 8	CONJ MORADA DA LUZ	0,25
08	046	3	VIA LOCAL 1	CONJ MORADA DA LUZ	0,26
08	046	4	VIA LOCAL 9	CONJ MORADA DA LUZ	0,25
08	047	1	R. PROJETADA	DISTRITO INDUSTRIAL	0,16
08	047	2	R. PROJETADA	DISTRITO INDUSTRIAL	0,16
08	047	3	R. PROJETADA	DISTRITO INDUSTRIAL	0,16
08	047	4	R. PROJETADA	DISTRITO INDUSTRIAL	0,16
08	047	5	R. PROJETADA	DISTRITO INDUSTRIAL	0,16
08	048	1	VIA AXIAL 01	CONJ MORADA DA LUZ	0,26
08	048	2	VIA LOCAL 9	CONJ MORADA DA LUZ	0,25
08	048	3	VIA LOCAL 1	CONJ MORADA DA LUZ	0,26



**ESTADO DA PARAÍBA**  
**PREFEITURA MUNICIPAL DE GUARABIRA**

08	048	4	VIA LOCAL 11	CONJ MORADA DA LUZ	0,26
08	049	1	VIA AXIAL 01	CONJ MORADA DA LUZ	0,26
08	049	2	VIA LOCAL 11	CONJ MORADA DA LUZ	0,26
08	049	3	VIA LOCAL 2	CONJ MORADA DA LUZ	0,26
08	050	1	VIA LOCAL 2	CONJ MORADA DA LUZ	0,26
08	050	2	VIA LOCAL 11	CONJ MORADA DA LUZ	0,26
08	051	1	VIA COLETORA 02	DISTRITO INDUSTRIAL	0,14
08	051	2	AV. OTACILIO LIRA CABRAL	DISTRITO INDUSTRIAL	0,25
08	051	3	R. PROJETADA	DISTRITO INDUSTRIAL	0,16
08	052	2	VIA LOCAL 9	CONJ MORADA DA LUZ	0,25
08	052	3	R. PROJETADA	CONJ MORADA DA LUZ	0,16
08	053	1	VIA LOCAL 1	CONJ MORADA DA LUZ	0,26
08	053	2	VIA LOCAL 4	CONJ MORADA DA LUZ	0,25
08	053	3	VIA LOCAL 2	CONJ MORADA DA LUZ	0,26
08	053	4	VIA LOCAL 5	CONJ MORADA DA LUZ	0,25
08	054	1	R. PROJETADA	DISTRITO INDUSTRIAL	0,16
08	054	4	AV. OTACILIO LIRA CABRAL	DISTRITO INDUSTRIAL	0,25
08	055	1	R. PROJETADA	DISTRITO INDUSTRIAL	0,16
08	055	2	AV. OTACILIO LIRA CABRAL	DISTRITO INDUSTRIAL	0,25
08	056	1	R. PROJETADA	PERIMETRO URBANO	0,16
08	056	2	R. PROJETADA	PERIMETRO URBANO	0,16
08	056	3	R. PROJETADA	PERIMETRO URBANO	0,16
08	056	4	R. PROJETADA	PERIMETRO URBANO	0,16
08	057	1	R. PROJETADA	PERIMETRO URBANO	0,16





**ESTADO DA PARAÍBA**  
**PREFEITURA MUNICIPAL DE GUARABIRA**

08	057	2	R. PROJETADA	PERIMETRO URBANO	0,16
08	057	3	R. PROJETADA	PERIMETRO URBANO	0,16
08	057	4	R. PROJETADA	PERIMETRO URBANO	0,16
08	058	1	R. PROJETADA	PERIMETRO URBANO	0,16
08	058	2	R. PROJETADA	PERIMETRO URBANO	0,16
08	058	3	R. PROJETADA	PERIMETRO URBANO	0,16
08	058	4	R. PROJETADA	PERIMETRO URBANO	0,16
08	059	1	R. PROJETADA	PERIMETRO URBANO	0,16
08	059	2	R. PROJETADA	PERIMETRO URBANO	0,16
08	059	3	R. PROJETADA	PERIMETRO URBANO	0,16
08	059	4	R. PROJETADA	PERIMETRO URBANO	0,16
08	060	1	R. PROJETADA	PERIMETRO URBANO	0,16
08	060	2	R. PROJETADA	PERIMETRO URBANO	0,16
08	060	3	R. PROJETADA	PERIMETRO URBANO	0,16
08	061	1	R. PROJETADA	PERIMETRO URBANO	0,16
08	061	2	R. PROJETADA	PERIMETRO URBANO	0,16
08	061	3	R. PROJETADA	PERIMETRO URBANO	0,16
08	061	4	R. PROJETADA	PERIMETRO URBANO	0,16
08	061	5	R. PROJETADA	PERIMETRO URBANO	0,16
08	061	6	R. PROJETADA	PERIMETRO URBANO	0,16
08	062	1	R. PROJETADA	PERIMETRO URBANO	0,16
08	062	2	R. PROJETADA	PERIMETRO URBANO	0,16
08	062	3	R. PROJETADA	PERIMETRO URBANO	0,16
08	062	4	R. PROJETADA	PERIMETRO URBANO	0,16



**ESTADO DA PARAÍBA**  
**PREFEITURA MUNICIPAL DE GUARABIRA**

08	063	1	R. PROJETADA	PERIMETRO URBANO	0,16
08	063	2	R. PROJETADA	PERIMETRO URBANO	0,16
08	063	3	R. PROJETADA	PERIMETRO URBANO	0,16
08	063	4	R. PROJETADA	PERIMETRO URBANO	0,16
08	064	1	R. PROJETADA	PERIMETRO URBANO	0,16
08	064	2	R. PROJETADA	PERIMETRO URBANO	0,16
08	064	3	R. PROJETADA	PERIMETRO URBANO	0,16
08	064	4	R. PROJETADA	PERIMETRO URBANO	0,16
08	065	1	R. PROJETADA	PERIMETRO URBANO	0,16
08	065	2	R. PROJETADA	PERIMETRO URBANO	0,16
08	065	3	R. PROJETADA	PERIMETRO URBANO	0,16
08	065	4	R. PROJETADA	PERIMETRO URBANO	0,16
08	066	1	R. PROJETADA	PERIMETRO URBANO	0,16
08	066	2	R. PROJETADA	PERIMETRO URBANO	0,16
08	066	3	R. PROJETADA	PERIMETRO URBANO	0,16
08	066	4	R. PROJETADA	PERIMETRO URBANO	0,16
08	067	1	R. PROJETADA	PERIMETRO URBANO	0,16
08	067	2	R. PROJETADA	PERIMETRO URBANO	0,16
08	067	3	R. PROJETADA	PERIMETRO URBANO	0,16
08	067	4	R. PROJETADA	PERIMETRO URBANO	0,16
08	068	1	R. PROJETADA	PERIMETRO URBANO	0,16
08	068	2	R. PROJETADA	PERIMETRO URBANO	0,16
08	068	3	R. PROJETADA	PERIMETRO URBANO	0,16
08	068	4	R. PROJETADA	PERIMETRO URBANO	0,16



**ESTADO DA PARAÍBA**  
**PREFEITURA MUNICIPAL DE GUARABIRA**

08	069	1	R. PROJETADA	PERIMETRO URBANO	0,16
08	069	2	R. PROJETADA	PERIMETRO URBANO	0,16
08	069	3	R. PROJETADA	PERIMETRO URBANO	0,16
08	069	4	R. PROJETADA	PERIMETRO URBANO	0,16
08	069	5	R. PROJETADA	PERIMETRO URBANO	0,16
08	070	1	R. PROJETADA	PERIMETRO URBANO	0,16
08	070	2	R. PROJETADA	PERIMETRO URBANO	0,16
08	070	3	R. PROJETADA	PERIMETRO URBANO	0,16
08	070	4	R. PROJETADA	PERIMETRO URBANO	0,16
08	071	1	R. PROJETADA	PERIMETRO URBANO	0,16
08	071	2	R. PROJETADA	PERIMETRO URBANO	0,16
08	071	3	R. PROJETADA	PERIMETRO URBANO	0,16
08	071	4	R. PROJETADA	PERIMETRO URBANO	0,16
08	072	1	R. PROJETADA	PERIMETRO URBANO	0,16
08	072	3	R. PROJETADA	PERIMETRO URBANO	0,16
08	072	4	R. PROJETADA	PERIMETRO URBANO	0,16
08	073	1	R. PROJETADA	DISTRITO INDUSTRIAL	0,16
08	073	4	R. PROJETADA	DISTRITO INDUSTRIAL	0,16
08	074	1	VIA AXIAL 01	CONJ MORADA DA LUZ	0,26
08	074	2	AV. OTACILIO LIRA CABRAL	CONJ MORADA DA LUZ	0,25
08	074	3	R. PROJETADA	CONJ MORADA DA LUZ	0,16
08	075	1	VIA LOCAL 2	CONJ MORADA DA LUZ	0,26
08	075	2	VIA LOCAL 9	CONJ MORADA DA LUZ	0,25
08	075	4	VIA LOCAL 11	CONJ MORADA DA LUZ	0,26



**ESTADO DA PARAÍBA**  
**PREFEITURA MUNICIPAL DE GUARABIRA**

08	076	1	VIA LOCAL 1	CONJ MORADA DA LUZ	0,26
08	076	2	VIA LOCAL 9	CONJ MORADA DA LUZ	0,25
08	076	3	VIA LOCAL 2	CONJ MORADA DA LUZ	0,26
08	076	4	VIA LOCAL 10	CONJ MORADA DA LUZ	0,26
10	001	1	R. VESPAZIANO HENRIQUE DE BULHOES	PRIMAVERA	0,56
10	001	2	R. LODONIO RODRIGUES DE BULHOES	PRIMAVERA	0,38
10	001	3	R. INES DE BULHOES RODRIGUES	PRIMAVERA	0,57
10	001	4	R. ANTONIO JOAQUIM DA SILVA	PRIMAVERA	0,50
10	002	1	R. VESPAZIANO HENRIQUE DE BULHOES	PRIMAVERA	0,56
10	002	2	R. ANTONIO JOAQUIM DA SILVA	PRIMAVERA	0,50
10	002	3	R. INES ANTONIA DA SILVA	PRIMAVERA	0,60
10	002	4	R. HEROTIDES BULHOES PINHEIRO	PRIMAVERA	0,63
10	003	1	R. INES ANTONIA DA SILVA	PRIMAVERA	0,60
10	003	2	R. ANTONIO JOAQUIM DA SILVA	PRIMAVERA	0,50
10	003	3	R. INES DE BULHOES RODRIGUES	PRIMAVERA	0,57
10	003	4	R. HEROTIDES BULHOES PINHEIRO	PRIMAVERA	0,63
10	004	1	R. INES DE BULHOES RODRIGUES	PRIMAVERA	0,57
10	004	2	R. LODONIO RODRIGUES DE BULHOES	PRIMAVERA	0,38
10	004	3	R. OSEAS HENRIQUES DE BULHOES	PRIMAVERA	0,28
10	005	1	R. VESPAZIANO HENRIQUE DE BULHOES	PRIMAVERA	0,56
10	005	2	R. HEROTIDES BULHOES PINHEIRO	PRIMAVERA	0,63



**ESTADO DA PARAÍBA**  
**PREFEITURA MUNICIPAL DE GUARABIRA**

10	005	3	R. INES DE BULHOES RODRIGUES	PRIMAVERA	0,57
10	005	4	R. VITOR MATEUS TEIXEIRA	PRIMAVERA	0,63
10	006	1	R. VESPAZIANO HENRIQUE DE BULHOES	PRIMAVERA	0,56
10	006	2	R. VITOR MATEUS TEIXEIRA	PRIMAVERA	0,63
10	006	3	R. INES DE BULHOES RODRIGUES	PRIMAVERA	0,57
10	006	4	R. SEVERINO HENRIQUE DE BULHOES	PRIMAVERA	0,55
10	007	1	R. PROJETADA	PRIMAVERA	0,50
10	007	2	R. SEVERINO HENRIQUE DE BULHOES	PRIMAVERA	0,55
10	007	4	R. FAGUNDES RODRIGUES DA SILVA	PRIMAVERA	0,59
10	008	1	R. PROJETADA	PRIMAVERA	0,50
10	008	2	R. MARIA DO CARMO MOURA DE BULHOES	PRIMAVERA	0,53
10	008	3	R. SEVERINO HENRIQUE DE BULHOES	PRIMAVERA	0,55
10	008	4	R. PROJETADA	PRIMAVERA	0,50
10	008	5	R. FAGUNDES RODRIGUES DA SILVA	PRIMAVERA	0,59
10	009	1	R. SEBASTIAO RODRIGUES BASTOS	PRIMAVERA	0,33
10	009	2	R. MARIA DO CARMO MOURA DE BULHOES	PRIMAVERA	0,53
10	009	3	R. PROJETADA	PRIMAVERA	0,50
10	009	4	R. FAGUNDES RODRIGUES DA SILVA	PRIMAVERA	0,59
10	010	2	R. MARIA DO CARMO MOURA DE BULHOES	PRIMAVERA	0,53
10	010	3	R. SEBASTIAO RODRIGUES BASTOS	PRIMAVERA	0,33
10	010	4	R. FAGUNDES RODRIGUES DA SILVA	PRIMAVERA	0,59
10	011	1	R. SEBASTIAO RODRIGUES BASTOS	PRIMAVERA	0,33



**ESTADO DA PARAÍBA**  
**PREFEITURA MUNICIPAL DE GUARABIRA**

10	011	2	R. PEDRO RODRIGUES DA SILVA	PRIMAVERA	0,36
10	011	3	R. MARISA RODRIGUES DE BULHOES	PRIMAVERA	0,36
10	011	4	R. MARIA DO CARMO MOURA DE BULHOES	PRIMAVERA	0,53
10	012	1	R. MARISA RODRIGUES DE BULHOES	PRIMAVERA	0,36
10	012	2	R. PEDRO RODRIGUES DA SILVA	PRIMAVERA	0,36
10	012	3	R. VESPAZIANO HENRIQUE DE BULHOES	PRIMAVERA	0,56
10	012	4	R. MARIA DO CARMO MOURA DE BULHOES	PRIMAVERA	0,53
10	013	1	R. MARISA RODRIGUES DE BULHOES	PRIMAVERA	0,36
10	013	2	R. LODONIO RODRIGUES DE BULHOES	PRIMAVERA	0,38
10	013	3	R. VESPAZIANO HENRIQUE DE BULHOES	PRIMAVERA	0,56
10	013	4	R. PEDRO RODRIGUES DA SILVA	PRIMAVERA	0,36
10	014	1	R. SEBASTIAO RODRIGUES BASTOS	PRIMAVERA	0,33
10	014	2	R. LODONIO RODRIGUES DE BULHOES	PRIMAVERA	0,38
10	014	3	R. MARISA RODRIGUES DE BULHOES	PRIMAVERA	0,36
10	014	4	R. PEDRO RODRIGUES DA SILVA	PRIMAVERA	0,36
11	001	4	R. PROJETADA VL05	PRIMAVERA	1,14
11	002	1	R. PROJETADA VL04	PRIMAVERA	1,14
11	002	2	R. PROJETADA VL05	PRIMAVERA	1,14
11	002	3	R. PROJETADA VL03	PRIMAVERA	1,14
11	002	4	R. PROJETADA VL02	PRIMAVERA	1,14
11	003	1	R. PROJETADA VL03	PRIMAVERA	1,14



**ESTADO DA PARAÍBA**  
**PREFEITURA MUNICIPAL DE GUARABIRA**

11	003	2	R. PROJETADA VL05	PRIMAVERA	1,14
11	003	3	R. PROJETADA VL01	PRIMAVERA	1,14
11	003	4	R. PROJETADA VL02	PRIMAVERA	1,14
11	004	1	R. PROJETADA VL06	PRIMAVERA	1,14
11	004	2	R. PROJETADA VL07	PRIMAVERA	1,14
11	004	3	R. PROJETADA VL01	PRIMAVERA	1,14
11	004	4	R. PROJETADA VL05	PRIMAVERA	1,14
11	005	1	R. PROJETADA VL06	PRIMAVERA	1,14
11	005	2	R. PROJETADA VL08	PRIMAVERA	1,14
11	005	3	R. PROJETADA VL01	PRIMAVERA	1,14
11	005	4	R. PROJETADA VL07	PRIMAVERA	1,14
11	006	1	R. PROJETADA VL06	PRIMAVERA	1,14
11	006	2	R. PROJETADA VL09	PRIMAVERA	1,14
11	006	3	R. PROJETADA VL01	PRIMAVERA	1,14
11	006	4	R. PROJETADA VL08	PRIMAVERA	1,14
11	007	1	R. PROJETADA VL06	PRIMAVERA	1,14
11	007	2	R. PROJETADA VL10	PRIMAVERA	1,14
11	007	3	R. PROJETADA VL01	PRIMAVERA	1,14
11	007	4	R. PROJETADA VL09	PRIMAVERA	1,14
11	008	3	R. PROJETADA VL11	PRIMAVERA	1,14
11	008	4	R. PROJETADA VL06	PRIMAVERA	1,14
11	008	5	R. PROJETADA VL05	PRIMAVERA	1,14
11	009	1	R. PROJETADA VL06	PRIMAVERA	1,14
11	009	2	R. PROJETADA VL11	PRIMAVERA	1,14
11	009	3	R. PROJETADA VL12	PRIMAVERA	1,14
11	009	4	R. PROJETADA VL10	PRIMAVERA	1,14
11	010	1	R. PROJETADA VL01	PRIMAVERA	1,14
11	010	1	R. PROJETADA VL12	PRIMAVERA	1,14
11	011	1	R. PROJETADA VL01	PRIMAVERA	1,14
12	001	1	R. LUIZ PORPINO DA SILVA	AREIA BRANCA	0,73
12	001	2	R. PROJETADA 01	AREIA BRANCA	0,73
12	001	3	R. MANOEL AMANCIO	AREIA BRANCA	0,73
12	001	4	R. LEONARDO SOARES DA SILVA	AREIA BRANCA	0,73
12	002	1	R. MANOEL AMANCIO	AREIA BRANCA	0,73
12	002	2	R. PROJETADA 01	AREIA BRANCA	0,73
12	002	3	R. PROJETADA 11	AREIA BRANCA	0,73
12	002	4	R. LEONARDO SOARES DA SILVA	AREIA BRANCA	0,73
12	003	1	R. PROJETADA 11	AREIA BRANCA	0,73
12	003	2	R. PROJETADA 01	AREIA BRANCA	0,73



**ESTADO DA PARAÍBA**  
**PREFEITURA MUNICIPAL DE GUARABIRA**

12	003	3	R. PROJETADA 12	AREIA BRANCA	0,73
12	003	4	R. LEONARDO SOARES DA SILVA	AREIA BRANCA	0,73
12	004	1	R. PROJETADA 12	AREIA BRANCA	0,73
12	004	2	R. PROJETADA 01	AREIA BRANCA	0,73
12	004	3	R. PROJETADA 13	AREIA BRANCA	0,73
12	004	4	R. LEONARDO SOARES DA SILVA	AREIA BRANCA	0,73
12	005	1	R. PROJETADA	AREIA BRANCA	0,73
12	005	2	R. LEONARDO SOARES DA SILVA	AREIA BRANCA	0,73
12	005	3	R. PROJETADA 13	AREIA BRANCA	0,73
12	017	4	R. PROJETADA 15	AREIA BRANCA	0,73
12	006	1	R. PROJETADA 10	AREIA BRANCA	0,73
12	006	2	R. LEONARDO SOARES DA SILVA	AREIA BRANCA	0,73
12	006	3	R. PROJETADA	AREIA BRANCA	0,73
12	006	4	R. PROJETADA 15	AREIA BRANCA	0,73
12	007	1	R. MANOEL AMANCIO	AREIA BRANCA	0,73
12	007	2	R. LEONARDO SOARES DA SILVA	AREIA BRANCA	0,73
12	007	3	R. PROJETADA 10	AREIA BRANCA	0,73
12	007	4	R. EMERSON CLAUDINO OLIVEIRA	AREIA BRANCA	0,73
12	008	1	R. MARIA DA PENHA COSTA	AREIA BRANCA	0,73
12	008	2	R. EMERSON CLAUDINO OLIVEIRA	AREIA BRANCA	0,73
12	008	3	R. PROJETADA 09	AREIA BRANCA	0,73
12	008	4	R. ODILON JOAQUIM DA COSTA	AREIA BRANCA	0,73
12	009	1	R. SENHOR JESUS	AREIA BRANCA	0,73
12	009	2	R. ODILON JOAQUIM DA COSTA	AREIA BRANCA	0,73
12	009	3	R. PROJETADA 05	AREIA BRANCA	0,73
12	010	1	R. SENHOR JESUS	AREIA BRANCA	0,73
12	010	2	R. PROJETADA 05	AREIA BRANCA	0,73
12	011	1	R. MARIA DA PENHA COSTA	AREIA BRANCA	0,73
12	011	2	R. ODILON JOAQUIM DA COSTA	AREIA BRANCA	0,73
12	011	3	R. SENHOR JESUS	AREIA BRANCA	0,73
12	012	1	R. MANOEL AMANCIO	AREIA BRANCA	0,73
12	012	2	R. EMERSON CLAUDINO OLIVEIRA	AREIA BRANCA	0,73





**ESTADO DA PARAÍBA**  
**PREFEITURA MUNICIPAL DE GUARABIRA**

12	012	3	R. MARIA DA PENHA COSTA	AREIA BRANCA	0,73
12	012	4	R. PROJETADA 14	AREIA BRANCA	0,73
12	013	1	R. LUIZ PORPINO DA SILVA	AREIA BRANCA	0,73
12	013	2	R. LEONARDO SOARES DA SILVA	AREIA BRANCA	0,73
12	013	3	R. MANOEL AMANCIO	AREIA BRANCA	0,73
12	014	1	R. LUIZ PORPINO DA SILVA	AREIA BRANCA	0,73
12	014	2	AV. OTACILIO LIRA CABRAL	AREIA BRANCA	0,73
12	014	3	R. PROJETADA 13	AREIA BRANCA	0,73
12	014	4	R. PROJETADA 01	AREIA BRANCA	0,73
12	015	1	R. PROJETADA 13	DISTRITO MECANICO	0,73
12	015	2	AV. OTACILIO LIRA CABRAL	DISTRITO MECANICO	0,73
12	015	3	R. PROJETADA 15	DISTRITO MECANICO	0,73
12	016	1	R. LUIZ PORPINO DA SILVA	AREIA BRANCA	0,73
12	016	2	R. PROJETADA 14	AREIA BRANCA	0,73
12	016	3	R. SENHOR JESUS	AREIA BRANCA	0,73
14	001	1	R. JOSINIEL RODRIGUES BATISTA	SOL NASCENTE	0,76
14	001	2	R. APRIGIO DA COSTA ESPINOLA	SOL NASCENTE	0,81
14	001	3	R. JOAO HENRIQUE DO NASCIMENTO	SOL NASCENTE	0,75
14	001	4	R. PRESB VALDOMIRO FRANCISCO SOARES	SOL NASCENTE	0,91
14	002	1	R. JOSINIEL RODRIGUES BATISTA	SOL NASCENTE	0,76
14	002	2	R. PRESB VALDOMIRO FRANCISCO SOARES	SOL NASCENTE	0,91
14	002	3	R. JOAO HENRIQUE DO NASCIMENTO	SOL NASCENTE	0,75
14	002	4	R. FRANCISCO RODRIGUES DE SOUZA	SOL NASCENTE	0,89
14	003	1	R. JOSINIEL RODRIGUES BATISTA	SOL NASCENTE	0,72
14	003	2	R. FRANCISCO RODRIGUES DE SOUZA	SOL NASCENTE	0,81



**ESTADO DA PARAÍBA**  
**PREFEITURA MUNICIPAL DE GUARABIRA**

14	003	3	R. MARIA CELIA FERREIRA SANTOS	SOL NASCENTE	0,71
14	004	1	R. MARIA CELIA FERREIRA SANTOS	SOL NASCENTE	0,71
14	004	2	R. FRANCISCO RODRIGUES DE SOUZA	SOL NASCENTE	0,81
14	004	3	R. JOAO HENRIQUE DO NASCIMENTO	SOL NASCENTE	0,75
14	004	4	R. MANOEL FRANCISCO DOS SANTOS	SOL NASCENTE	0,70
14	005	1	R. JOSINIEL RODRIGUES BATISTA	SOL NASCENTE	0,85
14	005	2	R. MARIA CELIA FERREIRA SANTOS	SOL NASCENTE	0,71
14	005	3	R. MANOEL FRANCISCO DOS SANTOS	SOL NASCENTE	0,80
14	005	4	R. JOAO HENRIQUE DO NASCIMENTO	SOL NASCENTE	0,75
14	006	1	R. JOSINIEL RODRIGUES BATISTA	SOL NASCENTE	0,76
14	006	2	R. JOAO HENRIQUE DO NASCIMENTO	SOL NASCENTE	0,75
14	006	3	R. MANOEL FRANCISCO DOS SANTOS	SOL NASCENTE	0,80
14	006	4	R. MARIA JOSE ESPINOLA	SOL NASCENTE	0,83
14	006	5	R. ANTONIO GOUVEIA DA SILVA	SOL NASCENTE	0,75
14	007	1	R. JOAO HENRIQUE DO NASCIMENTO	SOL NASCENTE	0,75
14	007	2	R. PRESB VALDOMIRO FRANCISCO SOARES	SOL NASCENTE	0,91
14	007	3	R. MARIA JOSE ESPINOLA	SOL NASCENTE	0,83
14	007	4	R. MANOEL FRANCISCO DOS SANTOS	SOL NASCENTE	0,80
14	008	1	R. JOAO HENRIQUE DO NASCIMENTO	SOL NASCENTE	0,75
14	008	2	R. APRIGIO DA COSTA ESPINOLA	SOL NASCENTE	0,81
14	008	3	R. MARIA JOSE ESPINOLA	SOL NASCENTE	0,83



**ESTADO DA PARAÍBA**  
**PREFEITURA MUNICIPAL DE GUARABIRA**

14	008	4	R. PRESB VALDOMIRO FRANCISCO SOARES	SOL NASCENTE	0,91
14	009	1	R. MARIA JOSE ESPINOLA	SOL NASCENTE	0,83
14	009	2	R. APRIGIO DA COSTA ESPINOLA	SOL NASCENTE	0,81
14	009	3	R. MARIO BARBOSA DE LUCENA	SOL NASCENTE	0,86
14	009	4	R. NADEDJA CRISTIANNE P DOS SANTOS	SOL NASCENTE	0,91
14	010	1	R. MARIA JOSE ESPINOLA	SOL NASCENTE	0,80
14	010	2	R. NADEDJA CRISTIANNE P DOS SANTOS	SOL NASCENTE	1,26
14	010	3	R. MARIO BARBOSA DE LUCENA	SOL NASCENTE	0,88
14	010	4	R. PRESB VALDOMIRO FRANCISCO SOARES	SOL NASCENTE	0,91
14	011	1	R. MARIA JOSE ESPINOLA	SOL NASCENTE	0,89
14	011	2	R. PRESB VALDOMIRO FRANCISCO SOARES	SOL NASCENTE	0,91
14	011	3	R. MARIO BARBOSA DE LUCENA	SOL NASCENTE	0,86
14	011	4	R. DOMINGOS GONCALVES DE FIGUEIREDO	SOL NASCENTE	0,91
14	012	1	R. MARIA JOSE ESPINOLA	SOL NASCENTE	0,89
14	012	2	R. DOMINGOS GONCALVES DE FIGUEIREDO	SOL NASCENTE	0,91
14	012	3	R. MARIO BARBOSA DE LUCENA	SOL NASCENTE	0,86
14	012	4	R. PRESB ARNOUD GUILHERMINO DE MACEDO	SOL NASCENTE	0,91
14	013	1	R. MARIA JOSE ESPINOLA	SOL NASCENTE	0,74
14	013	2	R. PRESB ARNOUD GUILHERMINO DE MACEDO	SOL NASCENTE	0,91
14	013	3	R. MARIO BARBOSA DE LUCENA	SOL NASCENTE	0,79



**ESTADO DA PARAÍBA**  
**PREFEITURA MUNICIPAL DE GUARABIRA**

14	013	4	R. MANOEL FRANCISCO DOS SANTOS	SOL NASCENTE	0,80
14	014	1	R. MARIA JOSE ESPINOLA	SOL NASCENTE	0,74
14	014	2	R. MANOEL FRANCISCO DOS SANTOS	SOL NASCENTE	0,80
14	014	3	R. MARIO BARBOSA DE LUCENA	SOL NASCENTE	0,73
14	014	4	R. EULALIA CAVALCANTI DE MACEDO	SOL NASCENTE	0,86
14	015	1	R. PROJETADA	SOL NASCENTE	0,89
14	015	2	R. MARIA JOSE ESPINOLA	SOL NASCENTE	0,83
14	015	3	R. HELENA DE LUCENA BARBOSA	SOL NASCENTE	0,83
14	015	4	AV. FELICIANO BATISTA DE AMORIM	SOL NASCENTE	0,72
14	016	1	R. HELENA DE LUCENA BARBOSA	SOL NASCENTE	0,80
14	016	2	R. EULALIA CAVALCANTI DE MACEDO	SOL NASCENTE	0,86
14	016	3	R. RAUL BARBOSA	SOL NASCENTE	0,91
14	016	4	AV. FELICIANO BATISTA DE AMORIM	SOL NASCENTE	0,71
14	017	1	R. RAUL BARBOSA	SOL NASCENTE	0,89
14	017	2	R. EULALIA CAVALCANTI DE MACEDO	SOL NASCENTE	0,86
14	017	3	R. PROF EUZEBIO PEREIRA DO NASCIMENTO	SOL NASCENTE	0,91
14	017	4	R. MARIO BARBOSA DE LUCENA	SOL NASCENTE	0,90
14	018	1	R. PROF EUZEBIO PEREIRA DO NASCIMENTO	SOL NASCENTE	0,91
14	018	2	R. EULALIA CAVALCANTI DE MACEDO	SOL NASCENTE	0,86
14	018	3	R. MARIO BARBOSA DE LUCENA	SOL NASCENTE	0,90
14	019	1	R. MARIO BARBOSA DE LUCENA	SOL NASCENTE	0,90



**ESTADO DA PARAÍBA**  
**PREFEITURA MUNICIPAL DE GUARABIRA**

14	019	3	R. PASTOR ANTONIO VICENTE DE OLIVEIRA	SOL NASCENTE	0,80
14	019	4	AV. FELICIANO BATISTA DE AMORIM	SOL NASCENTE	0,71
14	019	5	R. RAUL BARBOSA	SOL NASCENTE	0,89
14	020	1	R. MARIO BARBOSA DE LUCENA	SOL NASCENTE	0,90
14	021	1	R. MARIO BARBOSA DE LUCENA	SOL NASCENTE	0,90
14	021	2	R. PRESB VALDOMIRO FRANCISCO SOARES	SOL NASCENTE	0,91
14	021	3	R. PASTOR ANTONIO VICENTE DE OLIVEIRA	SOL NASCENTE	0,80
14	022	1	R. PASTOR ANTONIO VICENTE DE OLIVEIRA	SOL NASCENTE	0,80
14	022	2	R. MANOEL FRANCISCO BARBOSA	SOL NASCENTE	0,64
14	022	3	R. OLIVEIRO COSMO	SOL NASCENTE	0,80
14	022	4	R. LUIZ DE FRANCA CAMBOIM	SOL NASCENTE	0,75
14	023	1	R. OLIVEIRO COSMO	SOL NASCENTE	0,80
14	023	2	R. MANOEL FRANCISCO BARBOSA	SOL NASCENTE	0,64
14	023	3	R. PROJETADA 33	SOL NASCENTE	0,81
14	024	1	R. OLIVEIRO COSMO	SOL NASCENTE	0,80
14	024	2	R. PROJETADA 33	SOL NASCENTE	0,81
14	024	3	R. MANOEL FRANCISCO BARBOSA	SOL NASCENTE	0,83
14	024	4	R. LUIZ DE FRANCA CAMBOIM	SOL NASCENTE	0,71
14	025	1	R. PASTOR ANTONIO VICENTE DE OLIVEIRA	SOL NASCENTE	0,80
14	025	2	R. LUIZ DE FRANCA CAMBOIM	SOL NASCENTE	0,72
14	025	3	R. MANOEL FRANCISCO BARBOSA	SOL NASCENTE	0,79
14	025	4	R. ANTONIO FERREIRA DE LIMA	SOL NASCENTE	0,75



**ESTADO DA PARAÍBA**  
**PREFEITURA MUNICIPAL DE GUARABIRA**

14	026	1	R. MANOEL FRANCISCO BARBOSA	SOL NASCENTE	0,68
14	027	1	R. MANOEL FRANCISCO BARBOSA	SOL NASCENTE	0,80
14	027	3	R. DAVI DA SILVA FELIX	SOL NASCENTE	0,62
14	027	4	R. CAP MISAEL BALBINO DE MOURA	SOL NASCENTE	0,55
14	028	2	R. DAVI DA SILVA FELIX	SOL NASCENTE	0,62
14	028	3	R. CAP MISAEL BALBINO DE MOURA	SOL NASCENTE	0,55
14	029	1	R. DAVI DA SILVA FELIX	SOL NASCENTE	0,62
14	029	3	R. PROF JOSE AILTON DA SILVA FELIX	SOL NASCENTE	0,47
14	030	1	R. PROF JOSE AILTON DA SILVA FELIX	SOL NASCENTE	0,47
14	030	3	R. JOSE MARIA ESPINOLA	SOL NASCENTE	0,50
14	030	4	R. CAP MISAEL BALBINO DE MOURA	SOL NASCENTE	0,55
14	031	1	R. JOSE MARIA ESPINOLA	SOL NASCENTE	0,50
14	031	4	R. CAP MISAEL BALBINO DE MOURA	SOL NASCENTE	0,55
14	032	1	R. JOSE MARIA ESPINOLA	SOL NASCENTE	0,52
14	032	2	R. CAP MISAEL BALBINO DE MOURA	SOL NASCENTE	0,52
14	033	2	R. CAP MISAEL BALBINO DE MOURA	SOL NASCENTE	0,60
14	033	3	R. JOSE MARIA ESPINOLA	SOL NASCENTE	0,52
14	033	4	AV. FELICIANO BATISTA DE AMORIM	SOL NASCENTE	0,21
14	034	1	R. INES MARIA ESPINOLA ANISIO	SOL NASCENTE	0,77
14	034	2	R. CAP MISAEL BALBINO DE MOURA	SOL NASCENTE	0,60
14	034	4	AV. FELICIANO BATISTA DE AMORIM	SOL NASCENTE	0,23
14	035	1	R. GERALDO BARBOSA	SOL NASCENTE	0,80



**ESTADO DA PARAÍBA**  
**PREFEITURA MUNICIPAL DE GUARABIRA**

14	035	2	R. CAP MISAEL BALBINO DE MOURA	SOL NASCENTE	0,79
14	035	3	R. INES MARIA ESPINOLA ANISIO	SOL NASCENTE	0,77
14	035	4	R. EURIDICE LUCENA BARBOSA MARTINS	SOL NASCENTE	0,80
14	036	1	R. MANOEL FRANCISCO BARBOSA	SOL NASCENTE	0,80
14	036	2	R. EURIDICE LUCENA BARBOSA MARTINS	SOL NASCENTE	0,91
14	036	3	R. INES MARIA ESPINOLA ANISIO	SOL NASCENTE	0,77
14	036	4	AV. FELICIANO BATISTA DE AMORIM	SOL NASCENTE	0,23
14	037	1	R. MANOEL FRANCISCO BARBOSA	SOL NASCENTE	0,80
14	037	2	R. CAP MISAEL BALBINO DE MOURA	SOL NASCENTE	0,67
14	037	3	R. GERALDO BARBOSA	SOL NASCENTE	0,82
14	037	4	R. EURIDICE LUCENA BARBOSA MARTINS	SOL NASCENTE	0,91
14	038	1	R. ALCIDES LEITE DE ANDRADE	SOL NASCENTE	0,77
14	038	2	R. CAP MISAEL BALBINO DE MOURA	SOL NASCENTE	0,79
14	038	3	R. MANOEL FRANCISCO BARBOSA	SOL NASCENTE	0,80
14	038	4	R. EURIDICE LUCENA BARBOSA MARTINS	SOL NASCENTE	0,79
14	039	1	R. PASTOR ANTONIO VICENTE DE OLIVEIRA	SOL NASCENTE	0,80
14	039	2	R. EURIDICE LUCENA BARBOSA MARTINS	SOL NASCENTE	0,91
14	039	3	R. MANOEL FRANCISCO BARBOSA	SOL NASCENTE	0,80
14	039	4	AV. FELICIANO BATISTA DE AMORIM	SOL NASCENTE	0,23
14	040	1	R. PASTOR ANTONIO VICENTE DE OLIVEIRA	SOL NASCENTE	0,80
14	040	2	R. CAP MISAEL BALBINO DE MOURA	SOL NASCENTE	0,79



**ESTADO DA PARAÍBA**  
**PREFEITURA MUNICIPAL DE GUARABIRA**

14	040	3	R. ALCIDES LEITE DE ANDRADE	SOL NASCENTE	0,76
14	040	4	R. EURIDICE LUCENA BARBOSA MARTINS	SOL NASCENTE	0,91
14	041	1	R. PASTOR ANTONIO VICENTE DE OLIVEIRA	SOL NASCENTE	0,80
14	041	2	R. ANTONIO FERREIRA DE LIMA	SOL NASCENTE	0,75
14	041	3	R. MANOEL FRANCISCO BARBOSA	SOL NASCENTE	0,80
14	041	4	R. CAP MISAEL BALBINO DE MOURA	SOL NASCENTE	0,79
14	042	1	R. MARIO BARBOSA DE LUCENA	SOL NASCENTE	0,90
14	042	2	R. APRIGIO DA COSTA ESPINOLA	SOL NASCENTE	0,81
14	042	3	R. PASTOR ANTONIO VICENTE DE OLIVEIRA	SOL NASCENTE	0,80
14	042	4	R. PRESB VALDOMIRO FRANCISCO SOARES	SOL NASCENTE	0,91
14	043	1	R. MANOEL FRANCISCO BARBOSA	SOL NASCENTE	0,80
14	043	2	R. PROJETADA XVNORDESTE III	SOL NASCENTE	0,76
14	044	1	R. PROJETADA XVNORDESTE III	SOL NASCENTE	0,76
14	044	2	R. MANOEL FRANCISCO BARBOSA	SOL NASCENTE	0,80
14	044	3	R. PASTOR ANTONIO VICENTE DE OLIVEIRA	SOL NASCENTE	0,80
14	045	1	R. PROJETADA XVNORDESTE II	SOL NASCENTE	0,80
14	045	2	R. PROJETADA XVNORDESTE III	SOL NASCENTE	0,80
14	045	3	R. APRIGIO DA COSTA ESPINOLA	SOL NASCENTE	0,81
14	046	1	R. MARIO BARBOSA DE LUCENA	SOL NASCENTE	0,90
14	046	2	R. PROJETADA D	SOL NASCENTE	0,80
14	046	3	R. PROJETADA XVNORDESTE II	SOL NASCENTE	0,80





**ESTADO DA PARAÍBA**  
**PREFEITURA MUNICIPAL DE GUARABIRA**

14	046	4	R. APRIGIO DA COSTA ESPINOLA	SOL NASCENTE	0,81
14	047	1	R. PROJETADA B	SOL NASCENTE	0,80
14	047	2	R. PROJETADA D	SOL NASCENTE	0,80
14	047	3	R. MARIO BARBOSA DE LUCENA	SOL NASCENTE	0,90
14	047	4	R. APRIGIO DA COSTA ESPINOLA	SOL NASCENTE	0,81
14	048	1	R. MARIA JOSE ESPINOLA	SOL NASCENTE	0,83
14	048	2	R. PROJETADA A	SOL NASCENTE	0,83
14	048	3	R. PROJETADA D	SOL NASCENTE	0,83
14	048	4	R. PROJETADA B	SOL NASCENTE	0,83
14	049	1	R. JOAO HENRIQUE DO NASCIMENTO	SOL NASCENTE	0,75
14	049	2	R. PROJETADA E	SOL NASCENTE	0,80
14	049	3	R. MARIA JOSE ESPINOLA	SOL NASCENTE	0,83
14	049	4	R. APRIGIO DA COSTA ESPINOLA	SOL NASCENTE	0,81
14	050	1	R. JOSINIEL RODRIGUES BATISTA	SOL NASCENTE	0,76
14	050	2	R. PROJETADA E	SOL NASCENTE	0,80
14	050	3	R. JOAO HENRIQUE DO NASCIMENTO	SOL NASCENTE	0,75
14	050	4	R. APRIGIO DA COSTA ESPINOLA	SOL NASCENTE	0,81
14	051	1	R. JOSINIEL RODRIGUES BATISTA	SOL NASCENTE	0,76
14	051	2	R. JOAO HENRIQUE DO NASCIMENTO	SOL NASCENTE	0,75
14	051	4	R. PROJETADA E	SOL NASCENTE	0,80
14	052	1	R. JOAO HENRIQUE DO NASCIMENTO	SOL NASCENTE	0,75
14	052	3	R. MARIA JOSE ESPINOLA	SOL NASCENTE	0,83
14	052	4	R. PROJETADA E	SOL NASCENTE	0,83
14	053	1	R. MARIA JOSE ESPINOLA	SOL NASCENTE	0,83
14	053	3	R. PROJETADA A	SOL NASCENTE	0,83
14	054	1	R. PROJETADA A	SOL NASCENTE	0,83
14	054	3	R. PROJETADA B	SOL NASCENTE	0,83
14	054	4	R. PROJETADA D	SOL NASCENTE	0,83
14	055	1	R. PROJETADA B	SOL NASCENTE	0,86
14	055	3	R. MARIO BARBOSA DE LUCENA	SOL NASCENTE	0,90



**ESTADO DA PARAÍBA**  
**PREFEITURA MUNICIPAL DE GUARABIRA**

14	055	4	R. PROJETADA D	SOL NASCENTE	0,86
14	056	1	R. MARIO BARBOSA DE LUCENA	SOL NASCENTE	0,90
14	056	4	R. PROJETADA XVNORDESTE II	SOL NASCENTE	0,86
14	056	5	R. PROJETADA D	SOL NASCENTE	0,86
15	001	1	R. ANTONIO LEMOS	CIDADE JARDIM	0,51
15	001	2	R. PROJETADA 26	CIDADE JARDIM	0,43
15	001	3	R. PROJETADA 02	CIDADE JARDIM	0,33
15	002	1	R. ANTONIO LEMOS	CIDADE JARDIM	0,51
15	002	2	R. PROJETADA 27	CIDADE JARDIM	0,41
15	002	3	R. PROJETADA 02	CIDADE JARDIM	0,33
15	002	4	R. PROJETADA 26	CIDADE JARDIM	0,43
15	003	1	R. ANTONIO LEMOS	CIDADE JARDIM	0,51
15	003	2	R. PROJETADA 28	CIDADE JARDIM	0,33
15	003	3	R. PROJETADA 02	CIDADE JARDIM	0,33
15	003	4	R. PROJETADA 27	CIDADE JARDIM	0,41
15	004	1	R. ANTONIO LEMOS	CIDADE JARDIM	0,51
15	004	3	R. PROJETADA 02	CIDADE JARDIM	0,33
15	004	4	R. PROJETADA 28	CIDADE JARDIM	0,33
15	005	1	R. PROJETADA 02	CIDADE JARDIM	0,41
15	005	2	R. PROJETADA 29	CIDADE JARDIM	0,41
15	005	3	R. PROJETADA 05	CIDADE JARDIM	0,41
15	005	4	R. PROJETADA 28	CIDADE JARDIM	0,33
15	006	1	R. PROJETADA 02	CIDADE JARDIM	0,41
15	006	2	R. PROJETADA 28	CIDADE JARDIM	0,33
15	006	3	R. PROJETADA 05	CIDADE JARDIM	0,41
15	006	4	R. PROJETADA 27	CIDADE JARDIM	0,41
15	007	1	R. PROJETADA 02	CIDADE JARDIM	0,41
15	007	2	R. PROJETADA 27	CIDADE JARDIM	0,41
15	007	3	R. PROJETADA 04	CIDADE JARDIM	0,41
15	007	4	R. PROJETADA 26	CIDADE JARDIM	0,43
15	008	1	R. PROJETADA 02	CIDADE JARDIM	0,41
15	008	2	R. PROJETADA 26	CIDADE JARDIM	0,41
15	008	3	R. PROJETADA 03	CIDADE JARDIM	0,41
15	008	4	R. PROJETADA	CIDADE JARDIM	0,43
15	009	1	R. PROJETADA 02	CIDADE JARDIM	0,41
15	009	2	R. PROJETADA 25	CIDADE JARDIM	0,41
15	009	3	R. PROJETADA 24	CIDADE JARDIM	0,43
15	009	4	R. PROJETADA	CIDADE JARDIM	0,43
15	010	1	R. PROJETADA 03	CIDADE JARDIM	0,41



**ESTADO DA PARAÍBA**  
**PREFEITURA MUNICIPAL DE GUARABIRA**

15	010	2	R. PROJETADA 26	CIDADE JARDIM	0,41
15	010	3	R. PROJETADA 05	CIDADE JARDIM	0,41
15	010	4	R. PROJETADA	CIDADE JARDIM	0,43
15	011	1	R. PROJETADA 04	CIDADE JARDIM	0,41
15	011	2	R. PROJETADA 27	CIDADE JARDIM	0,41
15	011	3	R. PROJETADA 07	CIDADE JARDIM	0,41
15	011	4	R. PROJETADA 26	CIDADE JARDIM	0,41
15	012	1	R. PROJETADA 05	CIDADE JARDIM	0,41
15	012	2	R. PROJETADA 28	CIDADE JARDIM	0,33
15	012	3	R. PROJETADA 08	CIDADE JARDIM	0,41
15	012	4	R. PROJETADA 27	CIDADE JARDIM	0,41
15	013	1	R. PROJETADA 05	CIDADE JARDIM	0,41
15	013	2	R. PROJETADA 29	CIDADE JARDIM	0,41
15	013	3	R. PROJETADA 08	CIDADE JARDIM	0,41
15	013	4	R. PROJETADA 28	CIDADE JARDIM	0,33
15	014	1	R. PROJETADA 08	CIDADE JARDIM	0,41
15	014	2	R. PROJETADA 29	CIDADE JARDIM	0,41
15	014	3	R. PROJETADA 11	CIDADE JARDIM	0,41
15	014	4	R. PROJETADA 28	CIDADE JARDIM	0,33
15	015	1	R. PROJETADA 08	CIDADE JARDIM	0,41
15	015	2	R. PROJETADA 28	CIDADE JARDIM	0,33
15	015	3	R. PROJETADA 11	CIDADE JARDIM	0,41
15	015	4	R. PROJETADA 27	CIDADE JARDIM	0,41
15	016	1	R. PROJETADA 07	CIDADE JARDIM	0,41
15	016	2	R. PROJETADA 27	CIDADE JARDIM	0,41
15	016	3	R. PROJETADA 10	CIDADE JARDIM	0,41
15	016	4	R. PROJETADA 26	CIDADE JARDIM	0,41
15	017	1	R. PROJETADA 05	CIDADE JARDIM	0,41
15	017	2	R. PROJETADA 26	CIDADE JARDIM	0,41
15	017	3	R. PROJETADA 09	CIDADE JARDIM	0,41
15	017	4	R. PROJETADA 25	CIDADE JARDIM	0,41
15	018	1	R. PROJETADA 09	CIDADE JARDIM	0,41
15	018	2	R. PROJETADA 26	CIDADE JARDIM	0,41
15	018	3	R. PROJETADA 12	CIDADE JARDIM	0,41
15	018	4	R. PROJETADA 25	CIDADE JARDIM	0,41
15	019	1	R. PROJETADA 10	CIDADE JARDIM	0,41
15	019	2	R. PROJETADA 27	CIDADE JARDIM	0,41
15	019	3	R. PROJETADA 13	CIDADE JARDIM	0,41
15	019	4	R. PROJETADA 26	CIDADE JARDIM	0,41
15	020	1	R. PROJETADA 11	CIDADE JARDIM	0,41
15	020	2	R. PROJETADA 28	CIDADE JARDIM	0,33



**ESTADO DA PARAÍBA**  
**PREFEITURA MUNICIPAL DE GUARABIRA**

15	020	3	R. PROJETADA 14	CIDADE JARDIM	0,41
15	020	4	R. PROJETADA 27	CIDADE JARDIM	0,41
15	021	1	R. PROJETADA 11	CIDADE JARDIM	0,41
15	021	2	R. PROJETADA 29	CIDADE JARDIM	0,41
15	021	3	R. PROJETADA 24	CIDADE JARDIM	0,50
15	021	4	R. PROJETADA 14	CIDADE JARDIM	0,41
15	021	5	R. PROJETADA 28	CIDADE JARDIM	0,33
15	022	1	R. PROJETADA 14	CIDADE JARDIM	0,41
15	022	2	R. PROJETADA 28	CIDADE JARDIM	0,33
15	022	3	R. PROJETADA 17	CIDADE JARDIM	0,41
15	022	4	R. PROJETADA 29	CIDADE JARDIM	0,41
15	023	1	R. PROJETADA 14	CIDADE JARDIM	0,41
15	023	2	R. PROJETADA 29	CIDADE JARDIM	0,41
15	023	3	R. PROJETADA 20	CIDADE JARDIM	0,44
15	023	4	R. PROJETADA 30	CIDADE JARDIM	0,41
15	024	1	R. PROJETADA 14	CIDADE JARDIM	0,41
15	024	2	R. PROJETADA 30	CIDADE JARDIM	0,41
15	024	3	R. PROJETADA 23	CIDADE JARDIM	0,47
15	024	4	R. PROJETADA 27	CIDADE JARDIM	0,41
15	025	1	R. PROJETADA 13	CIDADE JARDIM	0,41
15	025	2	R. PROJETADA 27	CIDADE JARDIM	0,43
15	025	3	R. PROJETADA 16	CIDADE JARDIM	0,43
15	025	4	R. PROJETADA 26	CIDADE JARDIM	0,43
15	026	1	R. PROJETADA 12	CIDADE JARDIM	0,41
15	026	2	R. PROJETADA 26	CIDADE JARDIM	0,41
15	026	3	R. PROJETADA 15	CIDADE JARDIM	0,41
15	026	4	R. PROJETADA 25	CIDADE JARDIM	0,41
15	027	1	R. PROJETADA 15	CIDADE JARDIM	0,41
15	027	2	R. PROJETADA 26	CIDADE JARDIM	0,41
15	027	3	R. PROJETADA 18	CIDADE JARDIM	0,41
15	027	4	R. PROJETADA 25	CIDADE JARDIM	0,41
15	028	1	R. PROJETADA 16	CIDADE JARDIM	0,41
15	028	2	R. PROJETADA 27	CIDADE JARDIM	0,44
15	028	3	R. PROJETADA 19	CIDADE JARDIM	0,41
15	028	4	R. PROJETADA 26	CIDADE JARDIM	0,45
15	029	1	R. PROJETADA 19	CIDADE JARDIM	0,41
15	029	2	R. PROJETADA 27	CIDADE JARDIM	0,41
15	029	3	R. PROJETADA 22	CIDADE JARDIM	0,41
15	029	4	R. PROJETADA 26	CIDADE JARDIM	0,41
15	030	1	R. PROJETADA 18	CIDADE JARDIM	0,41
15	030	2	R. PROJETADA 26	CIDADE JARDIM	0,45



**ESTADO DA PARAÍBA**  
**PREFEITURA MUNICIPAL DE GUARABIRA**

15	030	3	R. PROJETADA 21	CIDADE JARDIM	0,41
15	030	R.	PROJETADA 25	CIDADE JARDIM	0,41
15	031	1	R. PROJETADA 21	CIDADE JARDIM	0,41
15	031	2	R. PROJETADA 26	CIDADE JARDIM	0,43
15	031	3	R. PROJETADA 24	CIDADE JARDIM	0,50
15	031	4	R. PROJETADA 25	CIDADE JARDIM	0,41
15	032	1	R. PROJETADA 22	CIDADE JARDIM	0,41
15	032	2	R. PROJETADA 27	CIDADE JARDIM	0,41
15	032	3	R. PROJETADA 24	CIDADE JARDIM	0,50
15	032	4	R. PROJETADA 26	CIDADE JARDIM	0,36
15	033	1	R. PROJETADA 23	CIDADE JARDIM	0,47
15	033	2	R. PROJETADA 24	CIDADE JARDIM	0,50
15	033	3	R. PROJETADA 27	CIDADE JARDIM	0,41
15	034	1	R. PROJETADA 20	CIDADE JARDIM	0,44
15	034	2	R. PROJETADA 24	CIDADE JARDIM	0,50
15	034	3	R. PROJETADA 30	CIDADE JARDIM	0,35
15	035	1	R. PROJETADA 17	CIDADE JARDIM	0,41
15	035	2	R. PROJETADA 24	CIDADE JARDIM	0,50
15	035	3	R. PROJETADA 29	CIDADE JARDIM	0,41
15	036	1	R. PROJETADA 14	CIDADE JARDIM	0,41
15	036	2	R. PROJETADA 24	CIDADE JARDIM	0,50
15	036	3	R. PROJETADA 28	CIDADE JARDIM	0,33
15	037	1	R. PROJETADA 24	CIDADE JARDIM	0,50
15	038	1	R. PROJETADA 02	CIDADE JARDIM	0,41
15	038	2	R. PROJETADA	CIDADE JARDIM	0,43
15	038	3	R. PROJETADA 25	CIDADE JARDIM	0,41
15	039	1	R. PROJETADA 25	CIDADE JARDIM	0,41
15	039	2	R. PROJETADA	CIDADE JARDIM	0,43
15	039	3	R. PROJETADA 25	CIDADE JARDIM	0,41
15	040	1	R. ANTONIO LEMOS	CIDADE JARDIM	0,51
15	040	3	R. PROJETADA 29	CIDADE JARDIM	0,41
16	001	1	AV. JUSCELINO KUBITSJCHEK	MONTE DAS OLIVEIRAS	0,72
16	001	2	R. PADRE IBIAPINA	MONTE DAS OLIVEIRAS	0,73
16	001	3	R. SEVERINA SALES DE SOUZA	MONTE DAS OLIVEIRAS	0,71
16	001	4	R. PROJETADA	MONTE DAS OLIVEIRAS	0,76
16	002	1	R. PADRE IBIAPINA	MONTE DAS OLIVEIRAS	0,73
16	002	3	R. ANTONIO DE OLIVEIRA	MONTE DAS OLIVEIRAS	0,71



**ESTADO DA PARAÍBA**  
**PREFEITURA MUNICIPAL DE GUARABIRA**

16	002	4	R. PROJETADA 02	MONTE DAS OLIVEIRAS	0,74
16	003	1	R. SEVERINA SALES DE SOUZA	MONTE DAS OLIVEIRAS	0,71
16	003	2	R. PROJETADA 02	MONTE DAS OLIVEIRAS	0,69
16	003	3	R. TELCI TEIXEIRA DE SOUZA	MONTE DAS OLIVEIRAS	0,72
16	003	4	R. ANTONIO AILTON BATISTA RIBEIRO	MONTE DAS OLIVEIRAS	0,69
16	004	1	R. SEVERINA SALES DE SOUZA	MONTE DAS OLIVEIRAS	0,69
16	004	2	R. ANTONIO AILTON BATISTA RIBEIRO	MONTE DAS OLIVEIRAS	0,69
16	004	3	R. TELCI TEIXEIRA DE SOUZA	MONTE DAS OLIVEIRAS	0,72
16	004	4	R. ABEL ALVES DO NASCIMENTO	MONTE DAS OLIVEIRAS	0,69
16	005	1	R. SEVERINA SALES DE SOUZA	MONTE DAS OLIVEIRAS	0,71
16	005	2	R. ABEL ALVES DO NASCIMENTO	MONTE DAS OLIVEIRAS	0,69
16	005	3	R. TELCI TEIXEIRA DE SOUZA	MONTE DAS OLIVEIRAS	0,72
16	005	4	R. ANTONIO CARNEIRO DA SILVA	MONTE DAS OLIVEIRAS	0,69
16	006	1	R. SEVERINA SALES DE SOUZA	MONTE DAS OLIVEIRAS	0,73
16	006	2	R. ANTONIO CARNEIRO DA SILVA	MONTE DAS OLIVEIRAS	0,69
16	006	3	R. TELCI TEIXEIRA DE SOUZA	MONTE DAS OLIVEIRAS	0,72
16	006	4	R. PROJETADA 06	MONTE DAS OLIVEIRAS	0,62
16	007	1	R. TELCI TEIXEIRA DE SOUZA	MONTE DAS OLIVEIRAS	0,72
16	007	2	R. ANTONIO CARNEIRO DA SILVA	MONTE DAS OLIVEIRAS	0,69
16	007	3	AV. ARGENTINA	MONTE DAS OLIVEIRAS	0,71
16	007	4	R. PROJETADA 06	MONTE DAS OLIVEIRAS	0,62
16	008	1	R. TELCI TEIXEIRA DE SOUZA	MONTE DAS OLIVEIRAS	0,72
16	008	2	R. ABEL ALVES DO NASCIMENTO	MONTE DAS OLIVEIRAS	0,69
16	008	3	AV. ARGENTINA	MONTE DAS OLIVEIRAS	0,71



**ESTADO DA PARAÍBA**  
**PREFEITURA MUNICIPAL DE GUARABIRA**

16	008	4	R. ANTONIO CARNEIRO DA SILVA	MONTE DAS OLIVEIRAS	0,69
16	009	1	R. TELCI TEIXEIRA DE SOUZA	MONTE DAS OLIVEIRAS	0,72
16	009	2	R. ANTONIO AILTON BATISTA RIBEIRO	MONTE DAS OLIVEIRAS	0,69
16	009	3	AV. ARGENTINA	MONTE DAS OLIVEIRAS	0,71
16	009	4	R. ABEL ALVES DO NASCIMENTO	MONTE DAS OLIVEIRAS	0,69
16	010	1	R. TELCI TEIXEIRA DE SOUZA	MONTE DAS OLIVEIRAS	0,72
16	010	2	R. PROJETADA 02	MONTE DAS OLIVEIRAS	0,69
16	010	3	AV. ARGENTINA	MONTE DAS OLIVEIRAS	0,71
16	010	4	R. ANTONIO AILTON BATISTA RIBEIRO	MONTE DAS OLIVEIRAS	0,69
16	011	1	AV. ARGENTINA	MONTE DAS OLIVEIRAS	0,71
16	011	2	R. ANTONIO CARNEIRO DA SILVA	MONTE DAS OLIVEIRAS	0,69
16	011	3	R. ANTONIO DE OLIVEIRA	MONTE DAS OLIVEIRAS	0,71
16	011	4	R. PROJETADA 06	MONTE DAS OLIVEIRAS	0,62
16	012	1	AV. ARGENTINA	MONTE DAS OLIVEIRAS	0,71
16	012	2	R. ABEL ALVES DO NASCIMENTO	MONTE DAS OLIVEIRAS	0,69
16	012	3	R. ANTONIO DE OLIVEIRA	MONTE DAS OLIVEIRAS	0,71
16	012	4	R. ANTONIO CARNEIRO DA SILVA	MONTE DAS OLIVEIRAS	0,69
16	013	1	AV. ARGENTINA	MONTE DAS OLIVEIRAS	0,71
16	013	2	R. ANTONIO AILTON BATISTA RIBEIRO	MONTE DAS OLIVEIRAS	0,69
16	013	3	R. ANTONIO DE OLIVEIRA	MONTE DAS OLIVEIRAS	0,71
16	013	4	R. ABEL ALVES DO NASCIMENTO	MONTE DAS OLIVEIRAS	0,69
16	014	1	AV. ARGENTINA	MONTE DAS OLIVEIRAS	0,71
16	014	2	R. PROJETADA 02	MONTE DAS OLIVEIRAS	0,69
16	014	3	R. ANTONIO DE OLIVEIRA	MONTE DAS OLIVEIRAS	0,71



**ESTADO DA PARAÍBA**  
**PREFEITURA MUNICIPAL DE GUARABIRA**

16	014	4	R. ANTONIO AILTON BATISTA RIBEIRO	MONTE DAS OLIVEIRAS	0,69
16	015	1	R. ANTONIO DE OLIVEIRA	MONTE DAS OLIVEIRAS	0,71
16	015	2	R. ANTONIO CARNEIRO DA SILVA	MONTE DAS OLIVEIRAS	0,69
16	015	3	R. PROJETADA 10	MONTE DAS OLIVEIRAS	0,69
16	015	4	R. PROJETADA 06	MONTE DAS OLIVEIRAS	0,62
16	016	1	R. ANTONIO DE OLIVEIRA	MONTE DAS OLIVEIRAS	0,71
16	016	2	R. ABEL ALVES DO NASCIMENTO	MONTE DAS OLIVEIRAS	0,69
16	016	3	R. PROJETADA 10	MONTE DAS OLIVEIRAS	0,69
16	016	4	R. ANTONIO CARNEIRO DA SILVA	MONTE DAS OLIVEIRAS	0,69
16	017	1	R. ANTONIO DE OLIVEIRA	MONTE DAS OLIVEIRAS	0,71
16	017	2	R. ANTONIO AILTON BATISTA RIBEIRO	MONTE DAS OLIVEIRAS	0,69
16	017	3	R. PROJETADA 10	MONTE DAS OLIVEIRAS	0,64
16	017	4	R. ABEL ALVES DO NASCIMENTO	MONTE DAS OLIVEIRAS	0,69
16	018	1	R. ANTONIO DE OLIVEIRA	MONTE DAS OLIVEIRAS	0,71
16	018	2	R. PROJETADA 02	MONTE DAS OLIVEIRAS	0,69
16	018	3	R. PROJETADA 10	MONTE DAS OLIVEIRAS	0,75
16	018	4	R. ANTONIO AILTON BATISTA RIBEIRO	MONTE DAS OLIVEIRAS	0,69
16	019	1	R. ANTONIO DE OLIVEIRA	MONTE DAS OLIVEIRAS	0,71
16	019	2	R. PROJETADA 11	MONTE DAS OLIVEIRAS	0,74
16	019	3	R. PROJETADA 10	MONTE DAS OLIVEIRAS	0,75
16	019	4	R. PROJETADA 02	MONTE DAS OLIVEIRAS	0,71
16	021	4	R. PROJETADA	MONTE DAS OLIVEIRAS	0,77
16	022	4	R. PROJETADA 11	MONTE DAS OLIVEIRAS	0,74
16	030	1	R. PROJETADA	NORDESTE I	0,78
16	030	2	R. PROJETADA	NORDESTE I	0,78





**ESTADO DA PARAÍBA**  
**PREFEITURA MUNICIPAL DE GUARABIRA**

16	030	3	R. PROJETADA	NORDESTE I	0,78
16	030	4	R. PROJETADA	NORDESTE I	0,78
16	040	1	R. DELFINO COSME	MONTE DAS OLIVEIRAS	0,72
16	040	2	R. PROJETADA	MONTE DAS OLIVEIRAS	0,74
16	040	3	R. PROJETADA	MONTE DAS OLIVEIRAS	0,74
16	050	1	R. DELFINO COSME	NORDESTE I	0,72
16	050	2	R. PROJETADA	NORDESTE I	0,78
16	050	3	R. PROJETADA	NORDESTE I	0,78
16	050	4	R. PROJETADA	NORDESTE I	0,78
16	060	1	R. PROJETADA	MONTE DAS OLIVEIRAS	0,78
16	060	2	R. PROJETADA	MONTE DAS OLIVEIRAS	0,78
16	060	3	R. PROJETADA	MONTE DAS OLIVEIRAS	0,78
16	060	4	R. PROJETADA	MONTE DAS OLIVEIRAS	0,78
16	070	1	R. PROJETADA	MONTE DAS OLIVEIRAS	0,78
16	070	2	R. PROJETADA	MONTE DAS OLIVEIRAS	0,78
16	070	3	R. PROJETADA	MONTE DAS OLIVEIRAS	0,78
16	070	4	R. PROJETADA	MONTE DAS OLIVEIRAS	0,78
16	080	1	R. PROJETADA	MONTE DAS OLIVEIRAS	0,78
16	080	2	R. PROJETADA	MONTE DAS OLIVEIRAS	0,78
16	080	3	R. PROJETADA	MONTE DAS OLIVEIRAS	0,78
16	080	4	R. PROJETADA	MONTE DAS OLIVEIRAS	0,78
16	090	1	R. PROJETADA	MONTE DAS OLIVEIRAS	0,78
16	090	2	R. PROJETADA	MONTE DAS OLIVEIRAS	0,78
16	090	3	R. PROJETADA	MONTE DAS OLIVEIRAS	0,78
16	090	4	R. PROJETADA	MONTE DAS OLIVEIRAS	0,78
16	100	1	R. PROJETADA	MONTE DAS OLIVEIRAS	0,78
16	100	2	R. PROJETADA	MONTE DAS OLIVEIRAS	0,78



**ESTADO DA PARAÍBA**  
**PREFEITURA MUNICIPAL DE GUARABIRA**

16	100	3	R. PROJETADA	MONTE DAS OLIVEIRAS	0,78
16	100	4	R. PROJETADA	MONTE DAS OLIVEIRAS	0,78
16	110	1	R. PROJETADA	MONTE DAS OLIVEIRAS	0,78
16	110	2	R. PROJETADA	MONTE DAS OLIVEIRAS	0,78
16	110	3	R. PROJETADA	MONTE DAS OLIVEIRAS	0,78
16	110	4	R. PROJETADA	MONTE DAS OLIVEIRAS	0,78
16	120	1	R. PROJETADA	MONTE DAS OLIVEIRAS	0,78
16	120	2	R. PROJETADA	MONTE DAS OLIVEIRAS	0,78
16	120	3	R. PROJETADA	MONTE DAS OLIVEIRAS	0,78
16	120	4	R. PROJETADA	MONTE DAS OLIVEIRAS	0,78
16	130	1	R. PROJETADA	MONTE DAS OLIVEIRAS	0,78
16	130	2	R. PROJETADA	MONTE DAS OLIVEIRAS	0,78
16	130	3	R. PROJETADA	MONTE DAS OLIVEIRAS	0,78
16	140	1	R. PROJETADA 10	MONTE DAS OLIVEIRAS	0,75
16	140	2	R. PROJETADA	MONTE DAS OLIVEIRAS	0,78
16	140	3	R. PROJETADA	MONTE DAS OLIVEIRAS	0,78
16	140	4	R. PROJETADA	MONTE DAS OLIVEIRAS	0,78
16	150	1	R. PROJETADA 10	MONTE DAS OLIVEIRAS	0,75
16	150	2	R. PROJETADA	MONTE DAS OLIVEIRAS	0,78
16	150	3	R. PROJETADA	MONTE DAS OLIVEIRAS	0,78
16	150	4	R. PROJETADA	MONTE DAS OLIVEIRAS	0,78
16	160	1	R. PROJETADA 10	MONTE DAS OLIVEIRAS	0,75
16	160	2	R. PROJETADA	MONTE DAS OLIVEIRAS	0,78
16	160	3	R. PROJETADA	MONTE DAS OLIVEIRAS	0,78



**ESTADO DA PARAÍBA**  
**PREFEITURA MUNICIPAL DE GUARABIRA**

16	160	4	R. PROJETADA	MONTE DAS OLIVEIRAS	0,78
16	170	1	R. PROJETADA	MONTE DAS OLIVEIRAS	0,78
16	170	2	R. PROJETADA	MONTE DAS OLIVEIRAS	0,78
16	170	3	R. PROJETADA	MONTE DAS OLIVEIRAS	0,78
16	170	4	R. PROJETADA	MONTE DAS OLIVEIRAS	0,78
16	180	1	R. PROJETADA	MONTE DAS OLIVEIRAS	0,78
16	180	2	R. PROJETADA	MONTE DAS OLIVEIRAS	0,78
16	180	3	R. PROJETADA	MONTE DAS OLIVEIRAS	0,78
16	180	4	R. PROJETADA	MONTE DAS OLIVEIRAS	0,78
16	190	1	R. PROJETADA	MONTE DAS OLIVEIRAS	0,78
16	190	2	R. PROJETADA	MONTE DAS OLIVEIRAS	0,78
16	190	3	R. PROJETADA	MONTE DAS OLIVEIRAS	0,78
16	190	4	R. PROJETADA	MONTE DAS OLIVEIRAS	0,78
16	200	1	R. PROJETADA	MONTE DAS OLIVEIRAS	0,78
16	200	2	R. PROJETADA	MONTE DAS OLIVEIRAS	0,78
16	200	3	R. PROJETADA	MONTE DAS OLIVEIRAS	0,78
16	210	1	R. PROJETADA	MONTE DAS OLIVEIRAS	0,78
16	210	2	R. PROJETADA	MONTE DAS OLIVEIRAS	0,78
16	210	3	R. PROJETADA	MONTE DAS OLIVEIRAS	0,78
16	210	4	R. PROJETADA	MONTE DAS OLIVEIRAS	0,78
16	220	1	R. PROJETADA	MONTE DAS OLIVEIRAS	0,78
16	220	2	R. PROJETADA	MONTE DAS OLIVEIRAS	0,78
16	220	3	R. PROJETADA	MONTE DAS OLIVEIRAS	0,78
16	220	4	R. PROJETADA	MONTE DAS OLIVEIRAS	0,78



**ESTADO DA PARAÍBA**  
**PREFEITURA MUNICIPAL DE GUARABIRA**

16	230	1	R. PROJETADA	MONTE DAS OLIVEIRAS	0,78
16	230	2	R. PROJETADA	MONTE DAS OLIVEIRAS	0,78
16	230	4	R. PROJETADA	MONTE DAS OLIVEIRAS	0,78
16	240	2	R. PROJETADA	MONTE DAS OLIVEIRAS	0,78
16	240	3	R. PROJETADA	MONTE DAS OLIVEIRAS	0,78
16	240	4	R. PROJETADA	MONTE DAS OLIVEIRAS	0,78
16	260	1	R. PROJETADA	MONTE DAS OLIVEIRAS	0,78
16	260	2	R. PROJETADA	MONTE DAS OLIVEIRAS	0,78
16	260	3	R. PROJETADA	MONTE DAS OLIVEIRAS	0,78
16	260	4	R. PROJETADA	MONTE DAS OLIVEIRAS	0,78
17	002	1	R. PROJETADA	NORDESTE II	0,60
17	002	2	AV. CACILDES TOSCANO	NORDESTE II	0,65
17	002	3	R. PROJETADA K	NORDESTE II	0,63
17	002	4	R. ARGEMIRO SOARES DE SOUZA	NORDESTE II	0,63
17	003	1	R. PROJETADA O	HILDEBRANDO MATIAS	0,67
17	003	3	R. FRANCISCO DE ASSIS PEREIRA	HILDEBRANDO MATIAS	0,60
17	004	1	R. JOAO BOSCO SOARES	HILDEBRANDO MATIAS	0,63
17	004	2	AV. CACILDES TOSCANO	HILDEBRANDO MATIAS	0,63
17	004	3	R. PROJETADA	HILDEBRANDO MATIAS	0,63
17	004	4	R. MANOEL HILDEBRANDO MATIAS DA SILVA	HILDEBRANDO MATIAS	0,64
17	005	1	R. PROJETADA	HILDEBRANDO MATIAS	0,65
17	005	2	AV. CACILDES TOSCANO	HILDEBRANDO MATIAS	0,64
17	005	4	R. MANOEL HILDEBRANDO MATIAS DA SILVA	HILDEBRANDO MATIAS	0,64
17	006	2	AV. CACILDES TOSCANO	HILDEBRANDO MATIAS	0,63



**ESTADO DA PARAÍBA**  
**PREFEITURA MUNICIPAL DE GUARABIRA**

17	007	1	R. PROJETADA L	HILDEBRANDO MATIAS	0,67
17	007	2	AV. CACILDES TOSCANO	HILDEBRANDO MATIAS	0,63
17	007	4	R. PROJETADA	HILDEBRANDO MATIAS	0,62
17	008	1	R. PROJETADA	NORDESTE II	0,63
17	008	2	R. JOAO BOSCO SOARES	NORDESTE II	0,63
17	008	3	R. ARGEMIRO SOARES DE SOUZA	NORDESTE II	0,63
17	009	1	R. JOAO BOSCO SOARES	HILDEBRANDO MATIAS	0,63
17	009	2	R. MANOEL HILDEBRANDO MATIAS DA SILVA	HILDEBRANDO MATIAS	0,63
17	009	3	R. PROJETADA	HILDEBRANDO MATIAS	0,63
17	009	4	R. ARGEMIRO SOARES DE SOUZA	HILDEBRANDO MATIAS	0,63
17	010	1	R. PROJETADA	HILDEBRANDO MATIAS	0,63
17	010	2	R. MANOEL HILDEBRANDO MATIAS DA SILVA	HILDEBRANDO MATIAS	0,63
17	010	3	R. ARGEMIRO SOARES DE SOUZA	HILDEBRANDO MATIAS	0,63
17	011	1	R. PROJETADA	HILDEBRANDO MATIAS	0,63
17	011	2	R. ARGEMIRO SOARES DE SOUZA	HILDEBRANDO MATIAS	0,63
17	011	3	R. JOAO BOSCO SOARES	HILDEBRANDO MATIAS	0,63
17	011	4	R. JOSE RIBEIRO DE SOUZA	HILDEBRANDO MATIAS	0,63
17	012	1	R. JOAO BOSCO SOARES	HILDEBRANDO MATIAS	0,63
17	012	2	R. ARGEMIRO SOARES DE SOUZA	HILDEBRANDO MATIAS	0,63
17	012	3	R. PROJETADA	HILDEBRANDO MATIAS	0,66
17	012	4	R. JOSE RIBEIRO DE SOUZA	HILDEBRANDO MATIAS	0,63
17	013	1	R. PROJETADA	HILDEBRANDO MATIAS	0,63
17	013	2	R. ARGEMIRO SOARES DE SOUZA	HILDEBRANDO MATIAS	0,63
17	013	4	R. JOSE RIBEIRO DE SOUZA	HILDEBRANDO MATIAS	0,63



**ESTADO DA PARAÍBA**  
**PREFEITURA MUNICIPAL DE GUARABIRA**

17	014	2	R. JOSE RIBEIRO DE SOUZA	NORDESTE II	0,63
17	014	3	R. JOAO BOSCO SOARES	NORDESTE II	0,63
17	014	4	R. PAULO GOMES BEZERRA	NORDESTE II	0,63
17	015	1	R. JOAO BOSCO SOARES	HILDEBRANDO MATIAS	0,63
17	015	2	R. JOSE RIBEIRO DE SOUZA	HILDEBRANDO MATIAS	0,63
17	015	3	R. PROJETADA	HILDEBRANDO MATIAS	0,63
17	015	4	R. PAULO GOMES BEZERRA	HILDEBRANDO MATIAS	0,63
17	016	1	R. PROJETADA	HILDEBRANDO MATIAS	0,63
17	016	2	R. JOSE RIBEIRO DE SOUZA	HILDEBRANDO MATIAS	0,63
17	016	3	R. PROJETADA N	HILDEBRANDO MATIAS	0,63
17	016	4	R. PROJETADA O	HILDEBRANDO MATIAS	0,67
17	017	1	R. PROJETADA N	HILDEBRANDO MATIAS	0,63
17	017	2	R. JOSE RIBEIRO DE SOUZA	HILDEBRANDO MATIAS	0,63
17	017	4	R. PROJETADA O	HILDEBRANDO MATIAS	0,67
17	018	2	R. PAULO GOMES BEZERRA	HILDEBRANDO MATIAS	0,48
17	018	3	R. PROJETADA	HILDEBRANDO MATIAS	0,63
17	018	4	R. FRANCISCO DE ASSIS PEREIRA	HILDEBRANDO MATIAS	0,60
17	019	1	R. PROJETADA P	HILDEBRANDO MATIAS	0,67
17	019	2	R. FRANCISCO DE ASSIS PEREIRA	HILDEBRANDO MATIAS	0,60
17	019	3	R. PROJETADA H	HILDEBRANDO MATIAS	0,59
17	019	4	R. PROJETADA M	HILDEBRANDO MATIAS	0,56
17	020	1	R. PROJETADA H	HILDEBRANDO MATIAS	0,59
17	020	2	R. FRANCISCO DE ASSIS PEREIRA	HILDEBRANDO MATIAS	0,60
17	020	4	AV. JOSE AGOSTINHO DE MEIRELES	HILDEBRANDO MATIAS	0,67



**ESTADO DA PARAÍBA**  
**PREFEITURA MUNICIPAL DE GUARABIRA**

17	021	2	R. ANTONIO BASILIO ALVES	HILDEBRANDO MATIAS	0,63
17	021	3	R. PROJETADA H	HILDEBRANDO MATIAS	0,59
17	022	2	R. PROJETADA M	HILDEBRANDO MATIAS	0,63
17	022	3	R. PROJETADA H	HILDEBRANDO MATIAS	0,59
17	022	4	R. ANTONIO BASILIO ALVES	HILDEBRANDO MATIAS	0,63
17	023	2	AV. CACILDES TOSCANO	HILDEBRANDO MATIAS	0,63
17	023	3	R. PROJETADA L	HILDEBRANDO MATIAS	0,67
17	023	4	R. PROJETADA	HILDEBRANDO MATIAS	0,63
17	023	6	R. FRANCISCO DE ASSIS PEREIRA	HILDEBRANDO MATIAS	0,60
17	024	1	R. FRANCISCO DE ASSIS PEREIRA	HILDEBRANDO MATIAS	0,60
17	024	3	AV. CACILDES TOSCANO	HILDEBRANDO MATIAS	0,63
17	024	4	R. PROJETADA	HILDEBRANDO MATIAS	0,63
17	024	5	AV. JOSE AGOSTINHO DE MEIRELES	HILDEBRANDO MATIAS	0,67
17	025	1	R. PROJETADA	HILDEBRANDO MATIAS	0,63
17	025	2	R. PROJETADA	HILDEBRANDO MATIAS	0,63
17	025	3	R. PROJETADA	HILDEBRANDO MATIAS	0,63
17	025	4	AV. JOSE AGOSTINHO DE MEIRELES	HILDEBRANDO MATIAS	0,67
17	026	1	R. PROJETADA	HILDEBRANDO MATIAS	0,63
17	026	2	AV. CACILDES TOSCANO	HILDEBRANDO MATIAS	0,63
17	026	3	AV. JOSE AGOSTINHO DE MEIRELES	HILDEBRANDO MATIAS	0,67
17	027	1	R. PROJETADA	HILDEBRANDO MATIAS	0,63
17	027	2	R. PROJETADA	HILDEBRANDO MATIAS	0,63
17	027	3	R. PROJETADA	HILDEBRANDO MATIAS	0,63



**ESTADO DA PARAÍBA**  
**PREFEITURA MUNICIPAL DE GUARABIRA**

17	028	1	R. PROJETADA	HILDEBRANDO MATIAS	0,63
17	028	2	R. PROJETADA	HILDEBRANDO MATIAS	0,63
17	028	3	R. PROJETADA	HILDEBRANDO MATIAS	0,63
17	028	4	R. PROJETADA	HILDEBRANDO MATIAS	0,63
17	029	1	R. PROJETADA	HILDEBRANDO MATIAS	0,63
17	029	2	AV. CACILDES TOSCANO	HILDEBRANDO MATIAS	0,63
17	029	3	R. PROJETADA	HILDEBRANDO MATIAS	0,63
17	029	4	R. PROJETADA	HILDEBRANDO MATIAS	0,63
17	030	1	R. PROJETADA	HILDEBRANDO MATIAS	0,63
17	030	2	R. PROJETADA	HILDEBRANDO MATIAS	0,63
17	030	3	R. PROJETADA	HILDEBRANDO MATIAS	0,63
17	030	4	AV. CACILDES TOSCANO	HILDEBRANDO MATIAS	0,63
17	031	1	R. MARIA DE FATIMA ANDRADE DOS SANTOS	HILDEBRANDO MATIAS	0,64
17	031	2	R. ADONIAS MOREIRA DA SILVA	HILDEBRANDO MATIAS	0,63
17	031	3	R. PROJETADA	HILDEBRANDO MATIAS	0,63
17	031	4	AV. CACILDES TOSCANO	HILDEBRANDO MATIAS	0,63
17	032	1	R. PROJETADA	HILDEBRANDO MATIAS	0,64
17	032	2	R. PROJETADA	HILDEBRANDO MATIAS	0,64
17	032	3	R. MARIA DE FATIMA ANDRADE DOS SANTOS	HILDEBRANDO MATIAS	0,64
17	032	4	R. ADONIAS MOREIRA DA SILVA	HILDEBRANDO MATIAS	0,63
17	033	1	R. MARIA DE FATIMA ANDRADE DOS SANTOS	HILDEBRANDO MATIAS	0,64
17	033	2	R. PROJETADA	HILDEBRANDO MATIAS	0,64
17	033	3	R. PROJETADA	HILDEBRANDO MATIAS	0,64





**ESTADO DA PARAÍBA**  
**PREFEITURA MUNICIPAL DE GUARABIRA**

17	033	4	R. ADONIAS MOREIRA DA SILVA	HILDEBRANDO MATIAS	0,63
17	034	1	R. PROJETADA	HILDEBRANDO MATIAS	0,64
17	034	2	R. PROJETADA	HILDEBRANDO MATIAS	0,64
17	034	3	R. PROJETADA	HILDEBRANDO MATIAS	0,64
17	034	4	R. PROJETADA	HILDEBRANDO MATIAS	0,64
17	035	1	R. PROJETADA	HILDEBRANDO MATIAS	0,64
17	035	2	R. PROJETADA	HILDEBRANDO MATIAS	0,64
17	035	3	R. PROJETADA	HILDEBRANDO MATIAS	0,64
17	035	4	R. PROJETADA	HILDEBRANDO MATIAS	0,64
17	036	1	R. PROJETADA	HILDEBRANDO MATIAS	0,64
17	036	2	R. PROJETADA	HILDEBRANDO MATIAS	0,64
17	036	3	R. PROJETADA	HILDEBRANDO MATIAS	0,64
17	036	4	R. PROJETADA	HILDEBRANDO MATIAS	0,64
17	037	1	R. PROJETADA	HILDEBRANDO MATIAS	0,64
17	037	2	R. PROJETADA	HILDEBRANDO MATIAS	0,64
17	037	3	R. PROJETADA	HILDEBRANDO MATIAS	0,64
17	037	4	R. PROJETADA	HILDEBRANDO MATIAS	0,64
17	038	1	R. PROJETADA	HILDEBRANDO MATIAS	0,64
17	038	2	R. PROJETADA	HILDEBRANDO MATIAS	0,64
17	038	3	R. PROJETADA	HILDEBRANDO MATIAS	0,64
17	038	4	R. PROJETADA	HILDEBRANDO MATIAS	0,64
17	039	1	R. MARIA DE FATIMA ANDRADE DOS SANTOS	HILDEBRANDO MATIAS	0,64
17	039	2	R. PROJETADA	HILDEBRANDO MATIAS	0,64
17	039	3	R. PROJETADA	HILDEBRANDO MATIAS	0,64



**ESTADO DA PARAÍBA**  
**PREFEITURA MUNICIPAL DE GUARABIRA**

17	039	4	R. PROJETADA	HILDEBRANDO MATIAS	0,64
17	040	1	R. PROJETADA	HILDEBRANDO MATIAS	0,64
17	040	2	R. PROJETADA	HILDEBRANDO MATIAS	0,64
17	040	3	R. MARIA DE FATIMA ANDRADE DOS SANTOS	HILDEBRANDO MATIAS	0,64
17	040	4	R. PROJETADA	HILDEBRANDO MATIAS	0,64
17	041	3	AV. JOSE AGOSTINHO DE MEIRELES	HILDEBRANDO MATIAS	0,64
17	042	1	R. PROJETADA	HILDEBRANDO MATIAS	0,64
17	042	2	R. PROJETADA	HILDEBRANDO MATIAS	0,64
17	042	3	R. PROJETADA	HILDEBRANDO MATIAS	0,64
17	042	4	R. PROJETADA	HILDEBRANDO MATIAS	0,64
17	043	1	R. PROJETADA	HILDEBRANDO MATIAS	0,64
17	043	2	R. PROJETADA	HILDEBRANDO MATIAS	0,64
17	043	3	R. PROJETADA	HILDEBRANDO MATIAS	0,64
17	043	4	R. PROJETADA	HILDEBRANDO MATIAS	0,64
17	044	1	R. PROJETADA	HILDEBRANDO MATIAS	0,64
17	044	2	R. PROJETADA	HILDEBRANDO MATIAS	0,64
17	044	3	R. PROJETADA	HILDEBRANDO MATIAS	0,64
17	044	4	R. PROJETADA	HILDEBRANDO MATIAS	0,64
17	045	1	R. PROJETADA	HILDEBRANDO MATIAS	0,64
17	045	2	R. PROJETADA	HILDEBRANDO MATIAS	0,64
17	045	3	R. PROJETADA	HILDEBRANDO MATIAS	0,64
17	045	4	R. PROJETADA	HILDEBRANDO MATIAS	0,64
17	046	1	R. PROJETADA	HILDEBRANDO MATIAS	0,64



**ESTADO DA PARAÍBA**  
**PREFEITURA MUNICIPAL DE GUARABIRA**

17	046	2	R. PROJETADA	HILDEBRANDO MATIAS	0,64
17	046	3	R. PROJETADA	HILDEBRANDO MATIAS	0,64
17	046	4	R. PROJETADA	HILDEBRANDO MATIAS	0,64
17	047	1	R. PROJETADA	HILDEBRANDO MATIAS	0,64
17	047	2	R. PROJETADA	HILDEBRANDO MATIAS	0,64
17	047	3	R. PROJETADA	HILDEBRANDO MATIAS	0,64
17	048	1	R. PROJETADA	HILDEBRANDO MATIAS	0,64
17	048	2	R. PROJETADA	HILDEBRANDO MATIAS	0,64
17	048	3	R. PROJETADA	HILDEBRANDO MATIAS	0,64
17	048	4	R. PROJETADA	HILDEBRANDO MATIAS	0,64
17	049	4	R. PROJETADA	NORDESTE II	0,64
18	001	1	R. PROJETADA 21	PERIMETRO URBANO	0,62
18	001	2	R. PROJETADA 22	PERIMETRO URBANO	0,62
18	001	4	AV. JOSE AGOSTINHO DE MEIRELES	PERIMETRO URBANO	0,73
18	002	1	R. PROJETADA 16	PERIMETRO URBANO	0,62
18	002	2	R. PROJETADA 01	PERIMETRO URBANO	0,64
18	002	3	R. PROJETADA 21	PERIMETRO URBANO	0,62
18	002	4	AV. JOSE AGOSTINHO DE MEIRELES	PERIMETRO URBANO	0,73
18	003	1	AV. CACILDES TOSCANO	PERIMETRO URBANO	0,53
18	003	2	R. PROJETADA 01	PERIMETRO URBANO	0,64
18	003	3	R. PROJETADA 16	PERIMETRO URBANO	0,62
18	003	4	AV. JOSE AGOSTINHO DE MEIRELES	PERIMETRO URBANO	0,73
18	004	1	R. PROJETADA 07	PERIMETRO URBANO	0,62



**ESTADO DA PARAÍBA**  
**PREFEITURA MUNICIPAL DE GUARABIRA**

18	004	2	R. PROJETADA 02	PERIMETRO URBANO	0,62
18	004	3	R. PROJETADA	PERIMETRO URBANO	0,66
18	004	4	R. PROJETADA 01	PERIMETRO URBANO	0,64
18	004	5	AV. CACILDES TOSCANO	PERIMETRO URBANO	0,53
18	005	1	R. PROJETADA 03	PERIMETRO URBANO	0,62
18	005	2	R. PROJETADA 11	PERIMETRO URBANO	0,62
18	005	3	R. PROJETADA 04	PERIMETRO URBANO	0,62
18	005	4	R. PROJETADA 06	PERIMETRO URBANO	0,62
18	006	1	R. PROJETADA 04	PERIMETRO URBANO	0,62
18	006	2	R. PROJETADA 11	PERIMETRO URBANO	0,62
18	006	3	R. PROJETADA 05	PERIMETRO URBANO	0,62
18	006	4	R. PROJETADA 06	PERIMETRO URBANO	0,62
18	007	1	R. PROJETADA 05	PERIMETRO URBANO	0,62
18	007	2	R. PROJETADA 11	PERIMETRO URBANO	0,62
18	007	3	R. PROJETADA 06	PERIMETRO URBANO	0,62
18	008	1	R. PROJETADA 07	PERIMETRO URBANO	0,62
18	008	2	R. PROJETADA 11	PERIMETRO URBANO	0,62
18	008	3	R. PROJETADA 12	PERIMETRO URBANO	0,62
18	008	4	R. PROJETADA 10	PERIMETRO URBANO	0,62
18	009	1	R. PROJETADA 07	PERIMETRO URBANO	0,62
18	009	2	R. PROJETADA 10	PERIMETRO URBANO	0,62
18	009	3	R. PROJETADA 12	PERIMETRO URBANO	0,62
18	009	4	R. PROJETADA 09	PERIMETRO URBANO	0,62
18	010	1	R. PROJETADA 07	PERIMETRO URBANO	0,62



**ESTADO DA PARAÍBA**  
**PREFEITURA MUNICIPAL DE GUARABIRA**

18	010	2	R. PROJETADA 09	PERIMETRO URBANO	0,62
18	010	3	R. PROJETADA 12	PERIMETRO URBANO	0,62
18	010	4	R. PROJETADA 08	PERIMETRO URBANO	0,62
18	011	1	R. PROJETADA 07	PERIMETRO URBANO	0,62
18	011	2	R. PROJETADA 08	PERIMETRO URBANO	0,62
18	011	3	R. PROJETADA 12	PERIMETRO URBANO	0,62
18	011	4	R. PROJETADA 02	PERIMETRO URBANO	0,62
18	012	1	R. PROJETADA 12	PERIMETRO URBANO	0,62
18	012	2	R. PROJETADA 11	PERIMETRO URBANO	0,62
18	012	3	R. PROJETADA 13	PERIMETRO URBANO	0,62
18	012	4	R. PROJETADA	PERIMETRO URBANO	0,67
18	013	1	R. PROJETADA 13	PERIMETRO URBANO	0,62
18	013	2	R. PROJETADA 11	PERIMETRO URBANO	0,62
18	013	3	R. PROJETADA 14	PERIMETRO URBANO	0,62
18	013	4	R. PROJETADA 01	PERIMETRO URBANO	0,64
18	014	1	R. PROJETADA 14	PERIMETRO URBANO	0,62
18	014	2	R. PROJETADA 22	PERIMETRO URBANO	0,62
18	014	3	R. PROJETADA 15	PERIMETRO URBANO	0,62
18	014	4	R. PROJETADA 01	PERIMETRO URBANO	0,64
18	015	1	R. PROJETADA 15	PERIMETRO URBANO	0,62
18	015	2	R. PROJETADA 22	PERIMETRO URBANO	0,62
18	015	3	R. PROJETADA 16	PERIMETRO URBANO	0,62
18	015	4	R. PROJETADA 01	PERIMETRO URBANO	0,64
18	016	1	R. PROJETADA 16	PERIMETRO URBANO	0,62



**ESTADO DA PARAÍBA**  
**PREFEITURA MUNICIPAL DE GUARABIRA**

18	016	2	R. PROJETADA 22	PERIMETRO URBANO	0,62
18	016	3	R. PROJETADA 17	PERIMETRO URBANO	0,62
18	016	4	R. PROJETADA 01	PERIMETRO URBANO	0,64
18	017	1	R. PROJETADA 17	PERIMETRO URBANO	0,62
18	017	2	R. PROJETADA 22	PERIMETRO URBANO	0,62
18	017	3	R. PROJETADA 18	PERIMETRO URBANO	0,62
18	017	4	R. PROJETADA 01	PERIMETRO URBANO	0,64
18	018	1	R. PROJETADA 18	PERIMETRO URBANO	0,62
18	018	2	R. PROJETADA 22	PERIMETRO URBANO	0,62
18	018	3	R. PROJETADA 19	PERIMETRO URBANO	0,62
18	018	4	R. PROJETADA 01	PERIMETRO URBANO	0,64
18	019	1	R. PROJETADA 19	PERIMETRO URBANO	0,62
18	019	2	R. PROJETADA 22	PERIMETRO URBANO	0,62
18	019	3	R. PROJETADA 20	PERIMETRO URBANO	0,62
18	019	4	R. PROJETADA 01	PERIMETRO URBANO	0,64
18	020	1	R. PROJETADA 20	PERIMETRO URBANO	0,62
18	020	2	R. PROJETADA 22	PERIMETRO URBANO	0,62
18	020	3	R. PROJETADA 21	PERIMETRO URBANO	0,62
18	020	4	R. PROJETADA 01	PERIMETRO URBANO	0,64
18	021	1	R. PROJETADA 17	PERIMETRO URBANO	0,62
18	021	2	R. PROJETADA 23	PERIMETRO URBANO	0,62
18	021	3	R. PROJETADA 20	PERIMETRO URBANO	0,62
18	021	4	R. PROJETADA 22	PERIMETRO URBANO	0,62
18	022	1	R. PROJETADA 26	PERIMETRO URBANO	0,62



**ESTADO DA PARAÍBA**  
**PREFEITURA MUNICIPAL DE GUARABIRA**

18	022	2	R. PROJETADA 23	PERIMETRO URBANO	0,62
18	022	3	R. PROJETADA 25	PERIMETRO URBANO	0,62
18	022	4	R. PROJETADA 22	PERIMETRO URBANO	0,62
18	023	3	R. PROJETADA 26	PERIMETRO URBANO	0,62
18	023	4	R. PROJETADA 11	PERIMETRO URBANO	0,62
18	024	1	R. PROJETADA 26	PERIMETRO URBANO	0,62
18	024	2	R. PROJETADA 24	PERIMETRO URBANO	0,62
18	024	3	R. PROJETADA 17	PERIMETRO URBANO	0,62
18	024	4	R. PROJETADA 23	PERIMETRO URBANO	0,62
18	025	1	R. PROJETADA 17	PERIMETRO URBANO	0,62
18	025	2	R. PROJETADA 24	PERIMETRO URBANO	0,62
18	025	3	R. PROJETADA 23	PERIMETRO URBANO	0,62
18	026	1	R. PROJETADA 26	PERIMETRO URBANO	0,62
18	026	3	R. PROJETADA 24	PERIMETRO URBANO	0,62
18	027	1	R. PROJETADA 20	PERIMETRO URBANO	0,62
18	027	4	R. PROJETADA 22	PERIMETRO URBANO	0,62
18	028	1	R. PROJETADA 25	PERIMETRO URBANO	0,62
18	028	2	R. PROJETADA 23	PERIMETRO URBANO	0,62
18	028	3	R. PROJETADA 17	PERIMETRO URBANO	0,62
18	028	4	R. PROJETADA 22	PERIMETRO URBANO	0,62
18	029	3	R. PROJETADA 11	PERIMETRO URBANO	0,62
18	030	1	R. PROJETADA	PERIMETRO URBANO	0,67
18	030	2	R. PROJETADA 02	PERIMETRO URBANO	0,62
18	030	3	R. PROJETADA 12	PERIMETRO URBANO	0,62



**ESTADO DA PARAÍBA**  
**PREFEITURA MUNICIPAL DE GUARABIRA**

18	031	1	R. PROJETADA 06	PERIMETRO URBANO	0,62
18	031	2	R. PROJETADA 11	PERIMETRO URBANO	0,62
18	031	3	R. PROJETADA 07	PERIMETRO URBANO	0,62
18	031	4	AV. CACILDES TOSCANO	PERIMETRO URBANO	0,53
19	001	1	VIA LOCAL 05	PERIMETRO URBANO	1,26
19	001	2	AV. JOSE AGOSTINHO DE MEIRELES	PERIMETRO URBANO	1,26
19	001	3	VIA LOCAL 04	PERIMETRO URBANO	1,27
19	001	4	VIA LOCAL 02	PERIMETRO URBANO	1,27
19	002	1	VIA LOCAL 04	PERIMETRO URBANO	1,27
19	002	2	AV. JOSE AGOSTINHO DE MEIRELES	PERIMETRO URBANO	1,26
19	002	3	VIA LOCAL 03	PERIMETRO URBANO	1,27
19	002	4	VIA LOCAL 02	PERIMETRO URBANO	1,27
19	003	1	VIA LOCAL 05	PERIMETRO URBANO	1,26
19	003	2	VIA LOCAL 02	PERIMETRO URBANO	1,27
19	003	3	VIA LOCAL 04	PERIMETRO URBANO	1,27
19	004	1	VIA LOCAL 04	PERIMETRO URBANO	1,27
19	004	2	VIA LOCAL 02	PERIMETRO URBANO	1,27
19	004	3	VIA LOCAL 03	PERIMETRO URBANO	1,27
19	005	2	AV. JOSE AGOSTINHO DE MEIRELES	PERIMETRO URBANO	1,26
19	005	3	VIA LOCAL 05	PERIMETRO URBANO	1,26
19	007	1	VIA LOCAL 03	PERIMETRO URBANO	1,27
19	007	2	AV. JOSE AGOSTINHO DE MEIRELES	PERIMETRO URBANO	1,26





**ESTADO DA PARAÍBA**  
**PREFEITURA MUNICIPAL DE GUARABIRA**

19	008	2	AV. JOSE AGOSTINHO DE MEIRELES	PERIMETRO URBANO	1,26
19	010	2	AV. JOSE AGOSTINHO DE MEIRELES	PERIMETRO URBANO	1,26
20	001	1	R. PROJETADA 01	CLOTILDE COUTINHO DE SOUZA	0,50
20	001	2	R. PROJETADA 02	CLOTILDE COUTINHO DE SOUZA	0,55
20	001	3	R. PROJETADA 04	CLOTILDE COUTINHO DE SOUZA	0,50
20	001	4	R. PROJETADA 03	CLOTILDE COUTINHO DE SOUZA	0,55
20	002	1	R. PROJETADA 04	CLOTILDE COUTINHO DE SOUZA	0,50
20	002	2	R. PROJETADA 02	CLOTILDE COUTINHO DE SOUZA	0,55
20	002	3	R. PROJETADA 05	CLOTILDE COUTINHO DE SOUZA	0,50
20	002	4	R. PROJETADA 03	CLOTILDE COUTINHO DE SOUZA	0,55
20	003	1	R. PROJETADA 05	CLOTILDE COUTINHO DE SOUZA	0,50
20	003	2	R. PROJETADA 02	CLOTILDE COUTINHO DE SOUZA	0,55
20	003	3	R. PROJETADA 06	CLOTILDE COUTINHO DE SOUZA	0,50
20	003	4	R. PROJETADA 03	CLOTILDE COUTINHO DE SOUZA	0,55
20	004	1	R. PROJETADA 01	CLOTILDE COUTINHO DE SOUZA	0,50
20	004	2	R. PROJETADA 03	CLOTILDE COUTINHO DE SOUZA	0,55



**ESTADO DA PARAÍBA**  
**PREFEITURA MUNICIPAL DE GUARABIRA**

20	004	3	R. PROJETADA 04	CLOTILDE COUTINHO DE SOUZA	0,50
20	004	4	R. PROJETADA 10	CLOTILDE COUTINHO DE SOUZA	0,50
20	005	1	R. PROJETADA 04	CLOTILDE COUTINHO DE SOUZA	0,50
20	005	2	R. PROJETADA 03	CLOTILDE COUTINHO DE SOUZA	0,55
20	005	3	R. PROJETADA 05	CLOTILDE COUTINHO DE SOUZA	0,50
20	005	4	R. PROJETADA 10	CLOTILDE COUTINHO DE SOUZA	0,50
20	006	1	R. PROJETADA 05	CLOTILDE COUTINHO DE SOUZA	0,50
20	006	2	R. PROJETADA 03	CLOTILDE COUTINHO DE SOUZA	0,55
20	006	3	R. PROJETADA 06	CLOTILDE COUTINHO DE SOUZA	0,50
20	006	4	R. PROJETADA 07	CLOTILDE COUTINHO DE SOUZA	0,50
20	006	5	R. PROJETADA 10	CLOTILDE COUTINHO DE SOUZA	0,50
20	007	1	R. PROJETADA 07	CLOTILDE COUTINHO DE SOUZA	0,50
20	007	2	R. PROJETADA 02	CLOTILDE COUTINHO DE SOUZA	0,55
20	007	3	R. PROJETADA 08	CLOTILDE COUTINHO DE SOUZA	0,50
20	007	4	R. PROJETADA 10	CLOTILDE COUTINHO DE SOUZA	0,50
20	008	1	R. PROJETADA 08	CLOTILDE COUTINHO DE SOUZA	0,50



**ESTADO DA PARAÍBA**  
**PREFEITURA MUNICIPAL DE GUARABIRA**

20	008	2	R. PROJETADA 02	CLOTILDE COUTINHO DE SOUZA	0,55
20	008	3	R. PROJETADA 09	CLOTILDE COUTINHO DE SOUZA	0,50
20	008	4	R. PROJETADA 10	CLOTILDE COUTINHO DE SOUZA	0,50
20	009	1	R. PROJETADA 06	CLOTILDE COUTINHO DE SOUZA	0,50
20	009	2	R. PROJETADA 02	CLOTILDE COUTINHO DE SOUZA	0,55
20	009	3	R. PROJETADA 07	CLOTILDE COUTINHO DE SOUZA	0,50
20	010	1	R. PROJETADA 09	CLOTILDE COUTINHO DE SOUZA	0,50
20	010	2	R. PROJETADA	CLOTILDE COUTINHO DE SOUZA	0,55
20	010	3	R. PROJETADA 10	CLOTILDE COUTINHO DE SOUZA	0,50
21	100	1	AV. OTACILIO LIRA CABRAL	AREIA BRANCA	0,36
22	001	1	R. PROJETADA 31	PLACEMARK	0,29
22	001	2	R. PROJETADA 02	PLACEMARK	0,30
22	001	3	R. PROJETADA 01	PLACEMARK	0,30
22	001	4	AV. JOSE AGOSTINHO DE MEIRELES	PLACEMARK	0,77
22	002	1	R. PROJETADA 31	PLACEMARK	0,29
22	002	2	R. PROJETADA 03	PLACEMARK	0,29
22	002	3	R. PROJETADA 01	PLACEMARK	0,30
22	002	4	R. PROJETADA 02	PLACEMARK	0,30
22	003	1	R. PROJETADA 01	PLACEMARK	0,30
22	003	2	R. PROJETADA 05	PLACEMARK	0,29
22	003	3	R. PROJETADA 04	PLACEMARK	0,29
22	003	4	AV. JOSE AGOSTINHO DE MEIRELES	PLACEMARK	0,73
22	004	1	R. PROJETADA 01	PLACEMARK	0,28
22	004	2	R. PROJETADA 06	PLACEMARK	0,29



**ESTADO DA PARAÍBA**  
**PREFEITURA MUNICIPAL DE GUARABIRA**

22	004	3	R. PROJETADA 17	PLACEMARK	0,29
22	004	4	R. PROJETADA 05	PLACEMARK	0,29
22	005	1	R. PROJETADA 01	PLACEMARK	0,28
22	005	2	R. PROJETADA 07	PLACEMARK	0,29
22	005	3	R. PROJETADA 17	PLACEMARK	0,29
22	005	4	R. PROJETADA 06	PLACEMARK	0,29
22	006	1	R. PROJETADA 01	PLACEMARK	0,28
22	006	2	R. PROJETADA 16	PLACEMARK	0,29
22	006	3	R. PROJETADA 17	PLACEMARK	0,29
22	006	4	R. PROJETADA 07	PLACEMARK	0,29
22	007	1	R. PROJETADA 15	PLACEMARK	0,29
22	007	2	R. PROJETADA 08	PLACEMARK	0,29
22	007	3	R. PROJETADA 01	PLACEMARK	0,28
22	007	4	R. PROJETADA 03	PLACEMARK	0,29
22	008	1	R. PROJETADA 15	PLACEMARK	0,29
22	008	2	R. PROJETADA 09	PLACEMARK	0,29
22	008	3	R. PROJETADA 01	PLACEMARK	0,28
22	008	4	R. PROJETADA 08	PLACEMARK	0,29
22	009	1	R. PROJETADA 10	PLACEMARK	0,29
22	009	2	R. PROJETADA 16	PLACEMARK	0,29
22	009	3	R. PROJETADA 01	PLACEMARK	0,28
22	009	4	R. PROJETADA 09	PLACEMARK	0,29
22	010	1	R. PROJETADA 11	PLACEMARK	0,29
22	010	2	R. PROJETADA 16	PLACEMARK	0,29
22	010	3	R. PROJETADA 10	PLACEMARK	0,29
22	010	4	R. PROJETADA 09	PLACEMARK	0,29
22	011	1	R. PROJETADA 12	PLACEMARK	0,29
22	011	2	R. PROJETADA 16	PLACEMARK	0,29
22	011	3	R. PROJETADA 11	PLACEMARK	0,29
22	011	4	R. PROJETADA 09	PLACEMARK	0,29
22	012	1	R. PROJETADA 13	PLACEMARK	0,29
22	012	2	R. PROJETADA 16	PLACEMARK	0,29
22	012	3	R. PROJETADA 12	PLACEMARK	0,29
22	012	4	R. PROJETADA 09	PLACEMARK	0,29
22	013	1	R. PROJETADA 14	PLACEMARK	0,29
22	013	2	R. PROJETADA 16	PLACEMARK	0,29
22	013	3	R. PROJETADA 13	PLACEMARK	0,29
22	013	4	R. PROJETADA 09	PLACEMARK	0,29
22	014	1	R. PROJETADA 15	PLACEMARK	0,29
22	014	2	R. PROJETADA 16	PLACEMARK	0,29
22	014	3	R. PROJETADA 14	PLACEMARK	0,29



**ESTADO DA PARAÍBA**  
**PREFEITURA MUNICIPAL DE GUARABIRA**

22	014	4	R. PROJETADA 09	PLACEMARK	0,29
22	015	1	R. PROJETADA 18	PLACEMARK	0,29
22	015	2	R. PROJETADA 30	PLACEMARK	0,29
22	015	3	R. PROJETADA 17	PLACEMARK	0,29
22	015	4	R. PROJETADA 16	PLACEMARK	0,29
22	016	1	R. PROJETADA 19	PLACEMARK	0,29
22	016	2	R. PROJETADA 30	PLACEMARK	0,29
22	016	3	R. PROJETADA 18	PLACEMARK	0,29
22	016	4	R. PROJETADA 16	PLACEMARK	0,29
22	017	1	R. PROJETADA 20	PLACEMARK	0,29
22	017	2	R. PROJETADA 30	PLACEMARK	0,29
22	017	3	R. PROJETADA 19	PLACEMARK	0,29
22	017	4	R. PROJETADA 16	PLACEMARK	0,29
22	018	1	R. PROJETADA 21	PLACEMARK	0,29
22	018	2	R. PROJETADA 30	PLACEMARK	0,29
22	018	3	R. PROJETADA 20	PLACEMARK	0,29
22	018	4	R. PROJETADA 16	PLACEMARK	0,29
22	019	1	R. PROJETADA 22	PLACEMARK	0,29
22	019	2	R. PROJETADA 30	PLACEMARK	0,29
22	019	3	R. PROJETADA 21	PLACEMARK	0,29
22	019	4	R. PROJETADA 16	PLACEMARK	0,29
22	020	1	R. PROJETADA 23	PLACEMARK	0,29
22	020	2	R. PROJETADA 29	PLACEMARK	0,29
22	020	3	R. PROJETADA 22	PLACEMARK	0,29
22	020	4	R. PROJETADA 16	PLACEMARK	0,29
22	021	1	R. PROJETADA 24	PLACEMARK	0,29
22	021	2	R. PROJETADA 29	PLACEMARK	0,29
22	021	3	R. PROJETADA 23	PLACEMARK	0,29
22	021	4	R. PROJETADA 16	PLACEMARK	0,29
22	022	1	R. PROJETADA 25	PLACEMARK	0,29
22	022	2	R. PROJETADA 29	PLACEMARK	0,29
22	022	3	R. PROJETADA 24	PLACEMARK	0,29
22	022	4	R. PROJETADA 16	PLACEMARK	0,29
22	023	1	R. PROJETADA 26	PLACEMARK	0,29
22	023	2	R. PROJETADA 29	PLACEMARK	0,29
22	023	3	R. PROJETADA 25	PLACEMARK	0,29
22	023	4	R. PROJETADA 16	PLACEMARK	0,29
22	024	1	R. PROJETADA 27	PLACEMARK	0,29
22	024	2	R. PROJETADA 29	PLACEMARK	0,29
22	024	3	R. PROJETADA 26	PLACEMARK	0,29
22	024	4	R. PROJETADA 16	PLACEMARK	0,29



**ESTADO DA PARAÍBA**  
**PREFEITURA MUNICIPAL DE GUARABIRA**

22	025	1	R. PROJETADA 28	PLACEMARK	0,29
22	025	2	R. PROJETADA 29	PLACEMARK	0,29
22	025	3	R. PROJETADA 27	PLACEMARK	0,29
22	025	4	R. PROJETADA 15	PLACEMARK	0,29
22	026	1	R. PROJETADA 15	PLACEMARK	0,29
22	026	3	R. PROJETADA 28	PLACEMARK	0,29
22	027	2	R. PROJETADA 29	PLACEMARK	0,29
22	028	1	R. PROJETADA 04	PLACEMARK	0,29
22	028	2	R. PROJETADA 05	PLACEMARK	0,29
22	028	3	R. PROJETADA 17	PLACEMARK	0,29
22	028	4	AV. JOSE AGOSTINHO DE MEIRELES	PLACEMARK	0,73
22	029	1	R. PROJETADA 17	PIRPIRI	0,29
22	029	2	R. PROJETADA 30	PIRPIRI	0,29
22	029	3	R. ANDREA DOS SANTOS MARQUES	PIRPIRI	0,28
22	029	4	AV. JOSE AGOSTINHO DE MEIRELES	PIRPIRI	0,73
22	030	1	R. ANDREA DOS SANTOS MARQUES	PIRPIRI	0,28
22	030	2	R. JULIO GOMES	PIRPIRI	0,28
22	030	3	R. JOSE CLAUDINO DE ASSUNCAO	PIRPIRI	0,28
22	030	4	AV. JOSE AGOSTINHO DE MEIRELES	PIRPIRI	0,73
22	031	1	R. ANDREA DOS SANTOS MARQUES	PIRPIRI	0,28
22	031	2	R. PROJETADA	PIRPIRI	0,27
22	031	3	R. PROJETADA	PIRPIRI	0,27
22	031	4	R. JULIO GOMES	PIRPIRI	0,28
22	032	1	R. JOSE CLAUDINO DE ASSUNCAO	PIRPIRI	0,28
22	032	2	R. JULIO GOMES	PIRPIRI	0,28
22	032	3	R. PROJETADA	PIRPIRI	0,27
22	032	4	R. VIRGILIO CAMILO FILHO	PIRPIRI	0,28
22	033	1	R. JOSE CLAUDINO DE ASSUNCAO	PIRPIRI	0,28
22	033	2	R. VIRGILIO CAMILO FILHO	PIRPIRI	0,28
22	033	3	R. PROJETADA	PIRPIRI	0,27



**ESTADO DA PARAÍBA**  
**PREFEITURA MUNICIPAL DE GUARABIRA**

22	033	4	AV. JOSE AGOSTINHO DE MEIRELES	PIRPIRI	0,73
22	034	1	R. ANDREA DOS SANTOS MARQUES	PIRPIRI	0,28
22	034	4	AV. JOSE AGOSTINHO DE MEIRELES	PIRPIRI	0,73
22	034	5	R. PROJETADA	PIRPIRI	0,27
22	034	6	R. PROJETADA	PIRPIRI	0,27
22	035	1	R. PROJETADA	PIRPIRI	0,27
22	035	2	AV. JOSE AGOSTINHO DE MEIRELES	PIRPIRI	0,73
22	035	3	R. ANIZIO MARINHO DOS SANTOS	PIRPIRI	0,27
22	036	1	R. PROJETADA	PIRPIRI	0,27
22	036	2	AV. JOSE AGOSTINHO DE MEIRELES	PIRPIRI	0,73
22	036	3	R. PROJETADA	PIRPIRI	0,27
22	036	4	R. ANIZIO MARINHO DOS SANTOS	PIRPIRI	0,27
22	037	1	R. PROJETADA	PIRPIRI	0,27
22	037	2	AV. JOSE AGOSTINHO DE MEIRELES	PIRPIRI	0,73
22	037	3	R. PROJETADA	PIRPIRI	0,27
22	037	4	R. ANIZIO MARINHO DOS SANTOS	PIRPIRI	0,27
22	038	1	R. ANTONIO AVELINO DE OLIVEIRA	PIRPIRI	0,27
22	038	2	AV. JOSE AGOSTINHO DE MEIRELES	PIRPIRI	0,73
22	038	3	R. PROJETADA	PIRPIRI	0,27
22	038	4	R. PROJETADA	PIRPIRI	0,27
22	038	5	R. ANIZIO MARINHO DOS SANTOS	PIRPIRI	0,27
22	039	1	R. PROJETADA	PIRPIRI	0,27
22	039	2	R. ANIZIO MARINHO DOS SANTOS	PIRPIRI	0,27
22	039	3	AV. JOSE AGOSTINHO DE MEIRELES	PIRPIRI	0,73
22	039	5	R. ANTONIO AVELINO DE OLIVEIRA	PIRPIRI	0,27



**ESTADO DA PARAÍBA**  
**PREFEITURA MUNICIPAL DE GUARABIRA**

22	040	2	R. ANIZIO MARINHO DOS SANTOS	PIRPIRI	0,27
22	040	3	R. ANTONIO AVELINO DE OLIVEIRA	PIRPIRI	0,27
22	041	1	R. PROJETADA	PIRPIRI	0,27
22	041	2	AV. JOSE AGOSTINHO DE MEIRELES	PIRPIRI	0,73
22	041	3	R. ANTONIO AVELINO DE OLIVEIRA	PIRPIRI	0,27
22	041	4	R. ANIZIO MARINHO DOS SANTOS	PIRPIRI	0,27
22	042	2	AV. JOSE AGOSTINHO DE MEIRELES	PIRPIRI	0,73
22	042	3	R. PROJETADA	PIRPIRI	0,27
22	042	4	R. ANIZIO MARINHO DOS SANTOS	PIRPIRI	0,27
22	043	2	AV. JOSE AGOSTINHO DE MEIRELES	PIRPIRI	0,73
22	043	3	R. PROJETADA	PIRPIRI	0,27
22	044	1	R. PROJETADA	PERIMETRO URBANO	0,27
22	044	2	R. PROJETADA	PERIMETRO URBANO	0,27
22	044	3	R. PROJETADA 31	PERIMETRO URBANO	0,29
22	044	4	AV. JOSE AGOSTINHO DE MEIRELES	PERIMETRO URBANO	0,73
22	045	1	R. PROJETADA	PERIMETRO URBANO	0,27
22	045	2	R. PROJETADA	PERIMETRO URBANO	0,27
22	045	3	R. PROJETADA 15	PERIMETRO URBANO	0,29
22	045	4	R. PROJETADA	PERIMETRO URBANO	0,27
22	046	1	R. PROJETADA	PERIMETRO URBANO	0,27
22	046	2	R. PROJETADA	PERIMETRO URBANO	0,27
22	046	3	R. PROJETADA	PERIMETRO URBANO	0,27
22	046	4	R. PROJETADA	PERIMETRO URBANO	0,27





**ESTADO DA PARAÍBA**  
**PREFEITURA MUNICIPAL DE GUARABIRA**

22	047	1	R. PROJETADA	PERIMETRO URBANO	0,27
22	047	2	R. PROJETADA	PERIMETRO URBANO	0,27
22	047	3	R. PROJETADA	PERIMETRO URBANO	0,27
22	047	4	R. PROJETADA	PERIMETRO URBANO	0,27
22	048	1	R. PROJETADA	PERIMETRO URBANO	0,27
22	048	2	R. PROJETADA	PERIMETRO URBANO	0,27
22	048	3	R. PROJETADA	PERIMETRO URBANO	0,27
22	048	4	R. PROJETADA	PERIMETRO URBANO	0,27
22	049	1	R. PROJETADA	PERIMETRO URBANO	0,27
22	049	2	R. PROJETADA	PERIMETRO URBANO	0,27
22	049	3	R. PROJETADA	PERIMETRO URBANO	0,27
22	049	4	R. PROJETADA	PERIMETRO URBANO	0,27
22	050	1	R. PROJETADA	PERIMETRO URBANO	0,27
22	050	2	R. PROJETADA	PERIMETRO URBANO	0,27
22	050	3	R. PROJETADA	PERIMETRO URBANO	0,27
22	050	4	R. PROJETADA	PERIMETRO URBANO	0,27
22	050	5	R. PROJETADA	PERIMETRO URBANO	0,27
22	051	1	R. PROJETADA	PERIMETRO URBANO	0,27
22	051	2	R. PROJETADA	PERIMETRO URBANO	0,27
22	051	3	R. PROJETADA	PERIMETRO URBANO	0,27
22	051	4	R. PROJETADA	PERIMETRO URBANO	0,27
22	052	1	R. PROJETADA	PERIMETRO URBANO	0,27
22	052	2	R. PROJETADA	PERIMETRO URBANO	0,27
22	052	3	R. PROJETADA	PERIMETRO URBANO	0,27



**ESTADO DA PARAÍBA**  
**PREFEITURA MUNICIPAL DE GUARABIRA**

22	052	4	R. PROJETADA	PERIMETRO URBANO	0,27
22	053	1	R. PROJETADA	PERIMETRO URBANO	0,27
22	053	2	R. PROJETADA	PERIMETRO URBANO	0,27
22	053	3	R. PROJETADA	PERIMETRO URBANO	0,27
22	053	4	R. PROJETADA	PERIMETRO URBANO	0,27
22	054	1	R. PROJETADA	PERIMETRO URBANO	0,27
22	054	2	R. PROJETADA	PERIMETRO URBANO	0,27
22	054	3	R. PROJETADA	PERIMETRO URBANO	0,27
22	054	4	R. PROJETADA	PERIMETRO URBANO	0,27
22	055	1	R. PROJETADA	PERIMETRO URBANO	0,27
22	055	2	R. PROJETADA	PERIMETRO URBANO	0,27
22	055	3	R. PROJETADA	PERIMETRO URBANO	0,27
22	055	4	R. PROJETADA	PERIMETRO URBANO	0,27
22	056	1	R. PROJETADA	PERIMETRO URBANO	0,27
22	056	2	R. PROJETADA	PERIMETRO URBANO	0,27
22	056	3	R. PROJETADA	PERIMETRO URBANO	0,27
22	056	4	R. PROJETADA	PERIMETRO URBANO	0,27
22	057	1	R. PROJETADA	PERIMETRO URBANO	0,27
22	057	2	R. PROJETADA	PERIMETRO URBANO	0,27
22	057	3	R. PROJETADA	PERIMETRO URBANO	0,27
22	057	4	R. PROJETADA	PERIMETRO URBANO	0,27
22	058	1	R. PROJETADA	PERIMETRO URBANO	0,27
22	058	2	R. PROJETADA	PERIMETRO URBANO	0,27
22	058	3	R. PROJETADA	PERIMETRO URBANO	0,27



**ESTADO DA PARAÍBA**  
**PREFEITURA MUNICIPAL DE GUARABIRA**

22	058	4	R. PROJETADA	PERIMETRO URBANO	0,27
22	059	1	R. PROJETADA	PERIMETRO URBANO	0,27
22	059	2	R. PROJETADA	PERIMETRO URBANO	0,27
22	059	3	R. PROJETADA	PERIMETRO URBANO	0,27
22	059	4	R. PROJETADA	PERIMETRO URBANO	0,27
22	060	1	R. PROJETADA	PERIMETRO URBANO	0,27
22	060	2	R. PROJETADA	PERIMETRO URBANO	0,27
22	060	3	R. PROJETADA	PERIMETRO URBANO	0,27
22	060	4	R. PROJETADA	PERIMETRO URBANO	0,27
22	061	1	R. PROJETADA	PERIMETRO URBANO	0,27
22	061	2	R. PROJETADA	PERIMETRO URBANO	0,27
22	061	3	R. PROJETADA	PERIMETRO URBANO	0,27
22	061	4	R. PROJETADA	PERIMETRO URBANO	0,27
22	062	1	R. PROJETADA	PERIMETRO URBANO	0,27
22	062	2	R. PROJETADA	PERIMETRO URBANO	0,27
22	062	3	R. PROJETADA	PERIMETRO URBANO	0,27
22	062	4	R. PROJETADA	PERIMETRO URBANO	0,27
22	063	1	R. PROJETADA	PERIMETRO URBANO	0,27
22	063	2	R. PROJETADA	PERIMETRO URBANO	0,27
22	063	3	R. PROJETADA	PERIMETRO URBANO	0,27
22	063	4	R. PROJETADA	PERIMETRO URBANO	0,27
22	064	1	R. PROJETADA	PERIMETRO URBANO	0,27
22	064	2	R. PROJETADA	PERIMETRO URBANO	0,27
22	064	3	R. PROJETADA	PERIMETRO URBANO	0,27



**ESTADO DA PARAÍBA**  
**PREFEITURA MUNICIPAL DE GUARABIRA**

22	064	4	R. PROJETADA	PERIMETRO URBANO	0,27
22	065	1	R. PROJETADA	PERIMETRO URBANO	0,27
22	065	2	R. PROJETADA	PERIMETRO URBANO	0,27
22	065	3	R. PROJETADA 15	PERIMETRO URBANO	0,29
22	065	4	R. PROJETADA	PERIMETRO URBANO	0,27
22	066	1	R. PROJETADA	PERIMETRO URBANO	0,27
22	066	2	R. PROJETADA	PERIMETRO URBANO	0,27
22	066	3	R. PROJETADA 15	PERIMETRO URBANO	0,29
22	066	4	R. PROJETADA	PERIMETRO URBANO	0,27
22	067	1	R. PROJETADA	PERIMETRO URBANO	0,27
22	067	2	R. PROJETADA	PERIMETRO URBANO	0,27
22	067	3	R. PROJETADA	PERIMETRO URBANO	0,27
22	067	4	R. PROJETADA	PERIMETRO URBANO	0,27
22	068	1	R. PROJETADA	PERIMETRO URBANO	0,27
22	068	2	R. PROJETADA	PERIMETRO URBANO	0,27
22	068	3	R. PROJETADA	PERIMETRO URBANO	0,27
22	068	4	R. PROJETADA	PERIMETRO URBANO	0,27
22	069	1	R. PROJETADA	PERIMETRO URBANO	0,27
22	069	2	R. PROJETADA	PERIMETRO URBANO	0,27
22	069	3	R. PROJETADA	PERIMETRO URBANO	0,27
22	069	4	R. PROJETADA	PERIMETRO URBANO	0,27
22	070	1	R. PROJETADA	PERIMETRO URBANO	0,27
22	070	2	R. PROJETADA	PERIMETRO URBANO	0,27
22	070	3	R. PROJETADA	PERIMETRO URBANO	0,27



**ESTADO DA PARAÍBA**  
**PREFEITURA MUNICIPAL DE GUARABIRA**

22	070	4	R. PROJETADA	PERIMETRO URBANO	0,27
22	071	1	R. PROJETADA	PERIMETRO URBANO	0,27
22	071	2	R. PROJETADA	PERIMETRO URBANO	0,27
22	071	3	R. PROJETADA 15	PERIMETRO URBANO	0,29
22	071	4	R. PROJETADA	PERIMETRO URBANO	0,27
22	073	1	R. PROJETADA	PERIMETRO URBANO	0,27
22	073	2	R. PROJETADA	PERIMETRO URBANO	0,27
22	073	3	R. PROJETADA 15	PERIMETRO URBANO	0,29
22	073	4	R. PROJETADA	PERIMETRO URBANO	0,27
22	074	1	R. ANTONIO AVELINO DE OLIVEIRA	PERIMETRO URBANO	0,27
22	074	2	R. ANIZIO MARINHO DOS SANTOS	PERIMETRO URBANO	0,27
22	074	3	R. PROJETADA	PERIMETRO URBANO	0,27
23	001	1	R. DR JOSE TAVARES	ADALIA FRANCELINO DA COSTA	0,59
23	001	2	R. LODONIO RODRIGUES DE BULHOES	ADALIA FRANCELINO DA COSTA	0,65
23	001	4	R. JOSE FRANCISCO DE AGUIAR	ADALIA FRANCELINO DA COSTA	0,67
23	002	1	R. MANOEL RODRIGUES DA SILVA	ADALIA FRANCELINO DA COSTA	1,02
23	002	2	R. LODONIO RODRIGUES DE BULHOES	ADALIA FRANCELINO DA COSTA	0,65
23	002	3	R. DR JOSE TAVARES	ADALIA FRANCELINO DA COSTA	0,59
23	002	4	R. JOSE FRANCISCO DE AGUIAR	ADALIA FRANCELINO DA COSTA	0,68
23	003	1	R. JOSE GOMES DE MELO	ADALIA FRANCELINO DA COSTA	0,43



**ESTADO DA PARAÍBA**  
**PREFEITURA MUNICIPAL DE GUARABIRA**

23	003	2	R. LODONIO RODRIGUES DE BULHOES	ADALIA FRANCELINO DA COSTA	0,68
23	003	3	R. MANOEL RODRIGUES DA SILVA	ADALIA FRANCELINO DA COSTA	1,02
23	003	4	R. JOSE FRANCISCO DE AGUIAR	ADALIA FRANCELINO DA COSTA	0,64
23	004	1	R. DR PAULO CLETO	ADALIA FRANCELINO DA COSTA	0,63
23	004	2	R. LODONIO RODRIGUES DE BULHOES	ADALIA FRANCELINO DA COSTA	0,68
23	004	3	R. JOSE GOMES DE MELO	ADALIA FRANCELINO DA COSTA	0,43
23	004	4	R. JOSE FRANCISCO DE AGUIAR	ADALIA FRANCELINO DA COSTA	0,67
23	005	1	R. IRACEMA DA SILVA SATIRO	ADALIA FRANCELINO DA COSTA	0,65
23	005	2	R. LODONIO RODRIGUES DE BULHOES	ADALIA FRANCELINO DA COSTA	0,64
23	005	3	R. DR PAULO CLETO	ADALIA FRANCELINO DA COSTA	0,63
23	005	4	R. JOSE FRANCISCO DE AGUIAR	ADALIA FRANCELINO DA COSTA	0,66
23	006	2	R. LODONIO RODRIGUES DE BULHOES	ADALIA FRANCELINO DA COSTA	0,62
23	006	3	R. IRACEMA DA SILVA SATIRO	ADALIA FRANCELINO DA COSTA	0,65
23	006	4	R. PROJETADA 12	ADALIA FRANCELINO DA COSTA	0,65
23	006	5	R. JOSE FRANCISCO DE AGUIAR	ADALIA FRANCELINO DA COSTA	0,65
23	007	1	R. MANOEL RODRIGUES DA SILVA	ADALIA FRANCELINO DA COSTA	0,68



**ESTADO DA PARAÍBA**  
**PREFEITURA MUNICIPAL DE GUARABIRA**

23	007	2	R. JOSE FRANCISCO DE AGUIAR	ADALIA FRANCELINO DA COSTA	0,67
23	007	3	R. INES SALES DE FRANCA	ADALIA FRANCELINO DA COSTA	0,63
23	007	4	R. ORLANDO RODRIGUES DA SILVA	ADALIA FRANCELINO DA COSTA	0,69
23	008	1	R. MANOEL RODRIGUES DA SILVA	ADALIA FRANCELINO DA COSTA	0,66
23	008	2	R. ORLANDO RODRIGUES DA SILVA	ADALIA FRANCELINO DA COSTA	0,69
23	008	4	R. MILTON DE MOURA RESENDE	ADALIA FRANCELINO DA COSTA	0,64
23	009	1	R. JOSE GOMES DE MELO	ADALIA FRANCELINO DA COSTA	0,67
23	009	2	R. JOSE FRANCISCO DE AGUIAR	ADALIA FRANCELINO DA COSTA	0,68
23	009	3	R. MANOEL RODRIGUES DA SILVA	ADALIA FRANCELINO DA COSTA	0,66
23	009	4	R. MILTON DE MOURA RESENDE	ADALIA FRANCELINO DA COSTA	0,64
23	010	1	R. DR PAULO CLETO	ADALIA FRANCELINO DA COSTA	0,63
23	010	2	R. JOSE FRANCISCO DE AGUIAR	ADALIA FRANCELINO DA COSTA	0,68
23	010	3	R. JOSE GOMES DE MELO	ADALIA FRANCELINO DA COSTA	0,69
23	010	4	R. MILTON DE MOURA RESENDE	ADALIA FRANCELINO DA COSTA	0,66
23	011	1	R. IRACEMA DA SILVA SATIRO	ADALIA FRANCELINO DA COSTA	0,69
23	011	2	R. JOSE FRANCISCO DE AGUIAR	ADALIA FRANCELINO DA COSTA	0,68



**ESTADO DA PARAÍBA**  
**PREFEITURA MUNICIPAL DE GUARABIRA**

23	011	3	R. DR PAULO CLETO	ADALIA FRANCELINO DA COSTA	0,63
23	011	4	R. MILTON DE MOURA RESENDE	ADALIA FRANCELINO DA COSTA	0,66
23	012	1	R. JOSE GILAU	ADALIA FRANCELINO DA COSTA	0,71
23	012	2	R. JOSE FRANCISCO DE AGUIAR	ADALIA FRANCELINO DA COSTA	0,68
23	012	3	R. IRACEMA DA SILVA SATIRO	ADALIA FRANCELINO DA COSTA	0,69
23	012	4	R. MILTON DE MOURA RESENDE	ADALIA FRANCELINO DA COSTA	0,66
23	013	1	R. MARIA RICARDA SILVA	ADALIA FRANCELINO DA COSTA	0,67
23	013	2	R. JOSE FRANCISCO DE AGUIAR	ADALIA FRANCELINO DA COSTA	0,68
23	013	3	R. JOSE GILAU	ADALIA FRANCELINO DA COSTA	0,71
23	013	4	R. MILTON DE MOURA RESENDE	ADALIA FRANCELINO DA COSTA	0,66
23	014	1	R. PROJETADA	ADALIA FRANCELINO DA COSTA	0,65
23	014	2	R. LODONIO RODRIGUES DE BULHOES	ADALIA FRANCELINO DA COSTA	0,65
23	014	3	R. MARIA RICARDA SILVA	ADALIA FRANCELINO DA COSTA	0,67
23	014	4	R. PROJETADA	ADALIA FRANCELINO DA COSTA	0,65
23	015	1	R. INES SALES DE FRANCA	ADALIA FRANCELINO DA COSTA	0,71
23	015	3	R. SEBASTIAO RODRIGUES BASTOS	ADALIA FRANCELINO DA COSTA	0,43





**ESTADO DA PARAÍBA**  
**PREFEITURA MUNICIPAL DE GUARABIRA**

23	015	4	R. MARIA DO CARMO MOURA DE BULHOES	ADALIA FRANCELINO DA COSTA	0,67
23	016	1	R. INES SALES DE FRANCA	ADALIA FRANCELINO DA COSTA	0,71
23	016	2	R. LODONIO RODRIGUES DE BULHOES	ADALIA FRANCELINO DA COSTA	0,65
23	016	3	R. SEBASTIAO RODRIGUES BASTOS	ADALIA FRANCELINO DA COSTA	0,43
24	001	1	R. PROJETADA	LOT ANDRADE E LIMA	0,66
24	001	2	R. PROJETADA A	LOT ANDRADE E LIMA	0,51
24	001	3	R. PROJETADA C	LOT ANDRADE E LIMA	0,51
24	001	4	R. PROJETADA B	LOT ANDRADE E LIMA	0,51
24	002	1	R. PROJETADA	LOT ANDRADE E LIMA	0,66
24	002	2	R. PROJETADA B	LOT ANDRADE E LIMA	0,51
24	002	3	R. PROJETADA C	LOT ANDRADE E LIMA	0,51
24	002	4	R. PROJETADA D	LOT ANDRADE E LIMA	0,51
24	003	1	R. PROJETADA	LOT ANDRADE E LIMA	0,66
24	003	2	R. PROJETADA D	LOT ANDRADE E LIMA	0,51
24	003	3	R. PROJETADA C	LOT ANDRADE E LIMA	0,51
24	003	4	R. PROJETADA E	LOT ANDRADE E LIMA	0,66
24	004	1	R. PROJETADA	LOT ANDRADE E LIMA	0,66
24	004	2	R. PROJETADA E	LOT ANDRADE E LIMA	0,66
24	004	3	VIA AXIAL 01	LOT ANDRADE E LIMA	0,66
24	004	4	R. PROJETADA F	LOT ANDRADE E LIMA	0,66
24	005	1	R. PROJETADA	LOT ANDRADE E LIMA	0,66
24	005	2	R. PROJETADA F	LOT ANDRADE E LIMA	0,66



**ESTADO DA PARAÍBA**  
**PREFEITURA MUNICIPAL DE GUARABIRA**

24	005	3	VIA AXIAL 01	LOT ANDRADE E LIMA	0,51
24	005	4	R. PROJETADA G	LOT ANDRADE E LIMA	0,66
24	006	1	R. PROJETADA	LOT ANDRADE E LIMA	0,66
24	006	2	R. PROJETADA G	LOT ANDRADE E LIMA	0,66
24	006	3	VIA AXIAL 01	LOT ANDRADE E LIMA	0,51
24	006	4	R. PROJETADA H	LOT ANDRADE E LIMA	0,66
24	007	1	R. PROJETADA	LOT ANDRADE E LIMA	0,66
24	007	2	R. PROJETADA H	LOT ANDRADE E LIMA	0,66
24	007	3	R. PROJETADA I	LOT ANDRADE E LIMA	0,66
24	007	4	R. PROJETADA K	LOT ANDRADE E LIMA	0,66
24	008	1	R. PROJETADA I	LOT ANDRADE E LIMA	0,66
24	008	2	R. PROJETADA H	LOT ANDRADE E LIMA	0,66
24	008	3	R. PROJETADA J	LOT ANDRADE E LIMA	0,66
24	008	4	R. PROJETADA K	LOT ANDRADE E LIMA	0,66
24	009	1	R. PROJETADA J	LOT ANDRADE E LIMA	0,66
24	009	2	R. PROJETADA H	LOT ANDRADE E LIMA	0,66
24	009	3	VIA AXIAL 01	LOT ANDRADE E LIMA	0,51
24	009	4	R. PROJETADA K	LOT ANDRADE E LIMA	0,66
24	010	1	R. PROJETADA L	LOT ANDRADE E LIMA	0,66
24	010	2	R. PROJETADA K	LOT ANDRADE E LIMA	0,66
24	010	3	R. PROJETADA M	LOT ANDRADE E LIMA	0,66
24	010	4	R. PROJETADA P	LOT ANDRADE E LIMA	0,66
24	011	1	R. PROJETADA M	LOT ANDRADE E LIMA	0,66
24	011	2	R. PROJETADA K	LOT ANDRADE E LIMA	0,66



**ESTADO DA PARAÍBA**  
**PREFEITURA MUNICIPAL DE GUARABIRA**

24	011	3	R. PROJETADA N	LOT ANDRADE E LIMA	0,66
24	011	4	R. PROJETADA P	LOT ANDRADE E LIMA	0,66
24	012	1	R. PROJETADA N	LOT ANDRADE E LIMA	0,66
24	012	2	R. PROJETADA O	LOT ANDRADE E LIMA	0,66
24	012	3	R. PROJETADA Q	LOT ANDRADE E LIMA	0,66
24	012	4	R. PROJETADA P	LOT ANDRADE E LIMA	0,66
24	013	1	R. PROJETADA N	LOT ANDRADE E LIMA	0,66
24	013	2	R. PROJETADA K	LOT ANDRADE E LIMA	0,66
24	013	3	VIA AXIAL 01	LOT ANDRADE E LIMA	0,51
24	013	4	R. PROJETADA O	LOT ANDRADE E LIMA	0,66
24	014	1	R. PROJETADA L	LOT ANDRADE E LIMA	0,66
24	014	2	R. PROJETADA P	LOT ANDRADE E LIMA	0,66
24	014	3	R. PROJETADA Q	LOT ANDRADE E LIMA	0,66
24	014	4	R. PROJETADA S	LOT ANDRADE E LIMA	0,66
24	015	1	R. PROJETADA Q	LOT ANDRADE E LIMA	0,66
24	015	2	R. PROJETADA O	LOT ANDRADE E LIMA	0,66
24	015	3	R. PROJETADA R	LOT ANDRADE E LIMA	0,66
24	015	4	R. PROJETADA S	LOT ANDRADE E LIMA	0,66
24	016	2	R. PROJETADA S	LOT ANDRADE E LIMA	0,66
24	016	3	VIA AXIAL 01	LOT ANDRADE E LIMA	0,51
24	017	1	R. PROJETADA C	LOT ANDRADE E LIMA	0,51
24	017	2	R. PROJETADA D	LOT ANDRADE E LIMA	0,51
24	017	3	VIA AXIAL 01	LOT ANDRADE E LIMA	0,51
24	017	4	R. PROJETADA E	LOT ANDRADE E LIMA	0,66



**ESTADO DA PARAÍBA**  
**PREFEITURA MUNICIPAL DE GUARABIRA**

24	018	1	R. PROJETADA	LOT ANDRADE E LIMA	0,66
24	018	2	AV. OTACILIO LIRA CABRAL	LOT ANDRADE E LIMA	0,51
24	018	3	VIA AXIAL 01	LOT ANDRADE E LIMA	0,51
24	018	4	R. PROJETADA D	LOT ANDRADE E LIMA	0,51
24	018	5	R. PROJETADA C	LOT ANDRADE E LIMA	0,51
24	018	6	R. PROJETADA A	LOT ANDRADE E LIMA	0,51
25	001	1	ROD PB 057	PERIMETRO URBANO	0,37
25	002	1	ROD PB 057	PERIMETRO URBANO	0,37
26	001	1	R. COSME MARCELINO DA SILVA	MUTIRAO	0,23
26	001	2	R. JOSE DA COSTA CUNHA	MUTIRAO	0,23
26	001	3	R. LIDIA COSTA S CARLOS	MUTIRAO	0,23
26	001	4	R. PROJETADA	MUTIRAO	0,23
26	002	1	R. LIDIA COSTA S CARLOS	MUTIRAO	0,23
26	002	2	R. JOSE DA COSTA CUNHA	MUTIRAO	0,23
26	002	3	R. VIRGILIO DOS PRAZERES	MUTIRAO	0,23
26	002	4	R. PROJETADA	MUTIRAO	0,23
26	003	1	R. VIRGILIO DOS PRAZERES	MUTIRAO	0,23
26	003	2	R. JOSE DA COSTA CUNHA	MUTIRAO	0,23
26	003	3	R. SEVERINO FELIX	MUTIRAO	0,23
26	003	4	R. PROJETADA	MUTIRAO	0,23
26	004	1	R. SEVERINO FELIX	MUTIRAO	0,23
26	004	2	R. JOSE DA COSTA CUNHA	MUTIRAO	0,23
26	004	3	R. JOSE BATISTA	MUTIRAO	0,23
26	004	4	R. PROJETADA	MUTIRAO	0,23
26	005	1	R. JOSE BATISTA	MUTIRAO	0,23
26	005	2	R. JOSE DA COSTA CUNHA	MUTIRAO	0,23
26	005	3	R. FELIZMINA FERNANDES	MUTIRAO	0,23



**ESTADO DA PARAÍBA**  
**PREFEITURA MUNICIPAL DE GUARABIRA**

26	005	4	R. PROJETADA	MUTIRAO	0,23
26	006	1	R. FELIZMINA FERNANDES	MUTIRAO	0,23
26	006	2	R. PROJETADA	MUTIRAO	0,23
26	006	3	R. PROJETADA	MUTIRAO	0,23
26	006	4	R. PROJETADA	MUTIRAO	0,23
26	007	1	R. FELIZMINA FERNANDES	MUTIRAO	0,23
26	007	2	R. PROJETADA	MUTIRAO	0,23
26	007	3	R. PROJETADA	MUTIRAO	0,23
26	007	4	R. PROJETADA	MUTIRAO	0,23
26	008	1	R. MARCOS FRANCISCO SERAFIM	MUTIRAO	0,23
26	008	2	R. EVILMERODAK DOS SANTOS	MUTIRAO	0,23
26	008	3	R. MARIA DE SOUZA SILVA FERREIRA	MUTIRAO	0,23
26	008	5	R. PROJETADA	MUTIRAO	0,23
26	008	6	R. PROJETADA	MUTIRAO	0,23
26	008	7	R. PROJETADA	MUTIRAO	0,23
26	008	8	R. PROJETADA	MUTIRAO	0,23
26	008	9	R. FELIZMINA FERNANDES	MUTIRAO	0,23
26	009	1	R. MARIA DE SOUZA SILVA FERREIRA	MUTIRAO	0,23
26	009	2	R. EVILMERODAK DOS SANTOS	MUTIRAO	0,23
26	009	3	R. MARCOS FRANCISCO SERAFIM	MUTIRAO	0,23
26	009	4	R. JOSE DA COSTA CUNHA	MUTIRAO	0,23
26	010	1	R. ERNANI PEDROSA MIRANDA	MUTIRAO	0,23
26	010	2	R. RAFAEL MERREIRO DA SILVA	MUTIRAO	0,23
26	010	3	R. MARIA DE SOUZA SILVA FERREIRA	MUTIRAO	0,23
26	010	4	R. JOSE DA COSTA CUNHA	MUTIRAO	0,23
26	011	1	R. COSME MARCELINO DA SILVA	MUTIRAO	0,23
26	011	2	R. RAFAEL MERREIRO DA SILVA	MUTIRAO	0,23
26	011	3	R. ERNANI PEDROSA MIRANDA	MUTIRAO	0,23



**ESTADO DA PARAÍBA**  
**PREFEITURA MUNICIPAL DE GUARABIRA**

26	011	4	R. JOSE DA COSTA CUNHA	MUTIRAO	0,23
26	012	1	R. PROJETADA	MUTIRAO	0,23
26	012	2	R. PROJETADA	MUTIRAO	0,23
26	012	3	R. COSME MARCELINO DA SILVA	MUTIRAO	0,23
26	013	1	R. COSME MARCELINO DA SILVA	MUTIRAO	0,23
26	013	2	R. MATILDE MARQUES LEITE	MUTIRAO	0,23
26	013	3	R. ERNANI PEDROSA MIRANDA	MUTIRAO	0,23
26	013	4	R. RAFAEL MERREIRO DA SILVA	MUTIRAO	0,23
26	015	1	R. COSME MARCELINO DA SILVA	MUTIRAO	0,23
26	015	2	R. PROJETADA	MUTIRAO	0,23
26	015	3	R. ERNANI PEDROSA MIRANDA	MUTIRAO	0,23
26	015	4	R. MATILDE MARQUES LEITE	MUTIRAO	0,23
26	016	1	R. ERNANI PEDROSA MIRANDA	MUTIRAO	0,23
26	016	2	R. PROJETADA	MUTIRAO	0,23
26	016	3	R. MARIA DE FATIMA RIBEIRO	MUTIRAO	0,23
26	016	4	R. MATILDE MARQUES LEITE	MUTIRAO	0,23
26	017	1	R. ERNANI PEDROSA MIRANDA	MUTIRAO	0,23
26	017	2	R. MATILDE MARQUES LEITE	MUTIRAO	0,23
26	017	3	R. MARIA DE FATIMA RIBEIRO	MUTIRAO	0,23
26	017	4	R. EVILMERODAK DOS SANTOS	MUTIRAO	0,23
26	018	1	R. ERNANI PEDROSA MIRANDA	MUTIRAO	0,23
26	018	2	R. EVILMERODAK DOS SANTOS	MUTIRAO	0,23
26	018	3	R. MARIA DE SOUZA SILVA FERREIRA	MUTIRAO	0,23
26	018	4	R. RAFAEL MERREIRO DA SILVA	MUTIRAO	0,23



**ESTADO DA PARAÍBA**  
**PREFEITURA MUNICIPAL DE GUARABIRA**

26	019	1	R. MARIA DE FATIMA RIBEIRO	MUTIRAO	0,23
26	019	2	R. ALCIDES COELHO DE ANTONIO DE FREITAS ARAUJO	MUTIRAO	0,23
26	019	3	R. MARIA DE SOUZA SILVA FERREIRA	MUTIRAO	0,23
26	019	4	R. EVILMERODAK DOS SANTOS	MUTIRAO	0,23
26	020	1	R. MARIA DE FATIMA RIBEIRO	MUTIRAO	0,23
26	020	2	R. JOSE FLORENTINO DE ANDRADE	MUTIRAO	0,23
26	020	3	R. MARIA DE SOUZA SILVA FERREIRA	MUTIRAO	0,23
26	020	4	R. ALCIDES COELHO DE ANTONIO DE FREITAS ARAUJO	MUTIRAO	0,23
26	021	1	R. MARIA DE FATIMA RIBEIRO	MUTIRAO	0,23
26	021	2	R. MATILDE MARQUES LEITE	MUTIRAO	0,23
26	021	3	R. MARIA DE SOUZA SILVA FERREIRA	MUTIRAO	0,23
26	021	4	R. JOSE FLORENTINO DE ANDRADE	MUTIRAO	0,23
26	022	1	R. MATILDE MARQUES LEITE	MUTIRAO	0,23
26	022	2	R. MARIA DE SOUZA SILVA FERREIRA	MUTIRAO	0,23
26	023	1	R. MARIA DE FATIMA RIBEIRO	MUTIRAO	0,23
26	023	2	R. PROJETADA	MUTIRAO	0,23
26	023	3	R. MARIA DE SOUZA SILVA FERREIRA	MUTIRAO	0,23
26	023	4	R. MATILDE MARQUES LEITE	MUTIRAO	0,23
26	024	1	R. MARIA DE SOUZA SILVA FERREIRA	MUTIRAO	0,23
26	024	2	R. PROJETADA	MUTIRAO	0,23
26	024	3	R. PROJETADA	MUTIRAO	0,23
26	024	4	R. PROJETADA	MUTIRAO	0,23
26	024	5	R. PROJETADA	MUTIRAO	0,23
26	025	1	R. PROJETADA	MUTIRAO	0,23
26	025	2	R. PROJETADA	MUTIRAO	0,23



**ESTADO DA PARAÍBA**  
**PREFEITURA MUNICIPAL DE GUARABIRA**

26	025	3	R. PROJETADA	MUTIRAO	0,23
26	026	1	R. PROJETADA	MUTIRAO	0,23
26	026	2	R. PROJETADA	MUTIRAO	0,23
26	026	4	R. PROJETADA	MUTIRAO	0,23
27	001	2	ROD PB 073	CACHOEIRA	0,27
27	002	2	ROD PB 073	CACHOEIRA	0,27
27	002	3	R. PROJETADA	CACHOEIRA	0,27
27	002	4	R. PROJETADA	CACHOEIRA	0,27
27	002	5	R. PROJETADA	CACHOEIRA	0,27
27	002	6	R. PROJETADA	CACHOEIRA	0,27
27	003	1	R. PROJETADA	CACHOEIRA	0,44
27	003	2	ROD PB 073	CACHOEIRA	0,27
27	003	3	R. ANTONIO GALDINO GUEDES	CACHOEIRA	0,27
27	003	4	R. PROJETADA	CACHOEIRA	0,44
27	004	1	R. PROJETADA	CACHOEIRA	0,44
27	004	2	R. PROJETADA	CACHOEIRA	0,44
27	004	3	R. ANTONIO GALDINO GUEDES	CACHOEIRA	0,27
27	004	4	R. PROJETADA	CACHOEIRA	0,44
27	005	1	R. PROJETADA	CACHOEIRA	0,44
27	005	2	R. PROJETADA	CACHOEIRA	0,44
27	005	3	R. ANTONIO GALDINO GUEDES	CACHOEIRA	0,27
27	005	4	R. PROJETADA	CACHOEIRA	0,44
27	006	1	R. PROJETADA	CACHOEIRA	0,44
27	006	2	R. PROJETADA	CACHOEIRA	0,44
27	006	3	R. PROJETADA	CACHOEIRA	0,44
27	006	4	R. PROJETADA	CACHOEIRA	0,44
27	007	1	R. PROJETADA	CACHOEIRA	0,44
27	007	2	R. PROJETADA	CACHOEIRA	0,44
27	007	3	R. PROJETADA	CACHOEIRA	0,44
27	007	4	R. PROJETADA	CACHOEIRA	0,44
27	007	5	R. ANTONIO GALDINO GUEDES	CACHOEIRA	0,27
27	008	2	R. PROJETADA	CACHOEIRA	0,27
27	008	3	R. PROJETADA	CACHOEIRA	0,27
27	009	1	R. PROJETADA	CACHOEIRA	0,27
27	009	4	R. ANTONIO GALDINO GUEDES	CACHOEIRA	0,27
27	009	5	R. MANOEL ROBERTO DE	CACHOEIRA	0,27





**ESTADO DA PARAÍBA**  
**PREFEITURA MUNICIPAL DE GUARABIRA**

			ANTONIO DE FREITAS ARAUJO		
27	010	1	PCA JOSE FRANCISCO DA COSTA	CACHOEIRA	0,27
27	011	1	R. ARLETE GUEDES DA CUNHA	CACHOEIRA	0,27
27	011	2	R. PROJETADA	CACHOEIRA	0,27
27	011	3	R. ANTONIO GALDINO GUEDES	CACHOEIRA	0,27
27	012	1	R. ANALINE AZEVEDO PORPINO	CACHOEIRA	0,20
27	012	3	R. ARLETE GUEDES DA CUNHA	CACHOEIRA	0,27
27	012	4	R. ANTONIO GALDINO GUEDES	CACHOEIRA	0,27
27	013	1	R. PROJETADA	CACHOEIRA	0,27
27	013	3	R. ARLETE GUEDES DA CUNHA	CACHOEIRA	0,27
27	013	4	R. ANALINE AZEVEDO PORPINO	CACHOEIRA	0,20
27	013	5	R. ANTONIO GALDINO GUEDES	CACHOEIRA	0,27
27	014	1	R. PROJETADA	CACHOEIRA	0,27
27	014	3	R. PROJETADA	CACHOEIRA	0,27
27	014	4	R. ANTONIO GALDINO GUEDES	CACHOEIRA	0,27
27	015	3	R. PROJETADA	CACHOEIRA	0,27
27	015	4	R. ANTONIO GALDINO GUEDES	CACHOEIRA	0,27
27	016	1	R. PROJETADA	CACHOEIRA	0,27
27	016	4	R. ANTONIO GALDINO GUEDES	CACHOEIRA	0,27
27	017	2	R. ANTONIO GALDINO GUEDES	CACHOEIRA	0,27
27	018	2	R. ANTONIO GALDINO GUEDES	CACHOEIRA	0,27
27	018	3	R. PROJETADA	CACHOEIRA	0,27
27	019	1	R. PROJETADA	CACHOEIRA	0,27
27	019	2	R. ANTONIO GALDINO GUEDES	CACHOEIRA	0,27
27	020	2	R. ANTONIO GALDINO GUEDES	CACHOEIRA	0,27
27	021	2	R. ANTONIO GALDINO GUEDES	CACHOEIRA	0,27
27	022	1	R. ANTONIO GALDINO GUEDES	CACHOEIRA	0,27



**ESTADO DA PARAÍBA**  
**PREFEITURA MUNICIPAL DE GUARABIRA**

27	022	2	ROD PB 073	CACHOEIRA	0,27
27	023	2	ROD PB 073	CACHOEIRA	0,27
27	024	2	ROD PB 073	CACHOEIRA	0,27
27	025	2	R. PROJETADA	CACHOEIRA	0,27
27	026	2	ROD PB 073	CACHOEIRA	0,27
27	027	4	ROD PB 073	CACHOEIRA	0,27
28	001	1	ROD PB 073	RODOVIA	0,96
29	001	1	R. JOSE JOAQUIM DA SILVA	PRIMAVERA	0,24
29	001	2	R. PROJETADA	PRIMAVERA	0,24
29	012	1	AV. PADRE GERALDO DA SILVA PINTO	PRIMAVERA	0,27
29	012	2	R. JOSE JOAQUIM DA SILVA	PRIMAVERA	0,27
29	014	1	R. JOSE JOAQUIM DA SILVA	PRIMAVERA	0,27
29	014	2	R. PROJETADA	PRIMAVERA	0,12
32	001	1	AV. MIRIAN DE MELO AQUINO	OSMAR DE AQUINO	0,90
33	001	1	AV. JOSE AGOSTINHO DE MEIRELES	PERIMETRO URBANO	1,14
33	002	1	AV. JOSE AGOSTINHO DE MEIRELES	PERIMETRO URBANO	0,73
33	003	1	AV. JOSE AGOSTINHO DE MEIRELES	PERIMETRO URBANO	0,24
35	001	1	R. JORGE FRANCISCO DA COSTA	NOSSA SENHORA APARECIDA	0,39
35	001	2	R. IVANILDO CAMILO DE MOURA	NOSSA SENHORA APARECIDA	0,43
35	001	3	R. PADRE IBIAPINA	NOSSA SENHORA APARECIDA	0,44
35	002	1	R. FRANCISCO ALVES DE ANDRADE	NOSSA SENHORA APARECIDA	0,36
35	002	2	R. IVANILDO CAMILO DE MOURA	NOSSA SENHORA APARECIDA	0,43
35	002	3	R. JORGE FRANCISCO DA COSTA	NOSSA SENHORA APARECIDA	0,39
35	003	1	R. RUI RIBEIRO MENDES	NOSSA SENHORA APARECIDA	0,23
35	003	2	R. IVANILDO CAMILO DE MOURA	NOSSA SENHORA APARECIDA	0,43



**ESTADO DA PARAÍBA**  
**PREFEITURA MUNICIPAL DE GUARABIRA**

35	003	3	R. FRANCISCO ALVES DE ANDRADE	NOSSA SENHORA APARECIDA	0,36
35	004	1	R. IVANILDO CAMILO DE MOURA	NOSSA SENHORA APARECIDA	0,43
35	004	2	R. RUI RIBEIRO MENDES	NOSSA SENHORA APARECIDA	0,23
35	005	3	R. PROJETADA	NOSSA SENHORA APARECIDA	0,23
35	006	1	R. PROJETADA	NOSSA SENHORA APARECIDA	0,23
35	006	2	R. JOSE AUGUSTO SERAFIM	NOSSA SENHORA APARECIDA	0,46
35	006	3	R. RUI RIBEIRO MENDES	NOSSA SENHORA APARECIDA	0,23
35	006	4	R. IVANILDO CAMILO DE MOURA	NOSSA SENHORA APARECIDA	0,43
35	007	1	R. RUI RIBEIRO MENDES	NOSSA SENHORA APARECIDA	0,23
35	007	2	R. JOSE AUGUSTO SERAFIM	NOSSA SENHORA APARECIDA	0,46
35	007	3	R. FRANCISCO ALVES DE ANDRADE	NOSSA SENHORA APARECIDA	0,36
35	007	4	R. IVANILDO CAMILO DE MOURA	NOSSA SENHORA APARECIDA	0,43
35	008	1	R. RUI RIBEIRO MENDES	NOSSA SENHORA APARECIDA	0,23
35	008	2	R. PROJETADA	NOSSA SENHORA APARECIDA	0,23
35	008	3	R. FRANCISCO ALVES DE ANDRADE	NOSSA SENHORA APARECIDA	0,36
35	008	4	R. JOSE AUGUSTO SERAFIM	NOSSA SENHORA APARECIDA	0,46
35	009	1	R. FRANCISCO ALVES DE ANDRADE	NOSSA SENHORA APARECIDA	0,36
35	009	2	R. PROJETADA	NOSSA SENHORA APARECIDA	0,23
35	009	3	R. JORGE FRANCISCO DA COSTA	NOSSA SENHORA APARECIDA	0,36
35	009	4	R. IVANILDO CAMILO DE MOURA	NOSSA SENHORA APARECIDA	0,43
35	010	1	R. JORGE FRANCISCO DA COSTA	NOSSA SENHORA APARECIDA	0,36
35	010	2	R. PROJETADA	NOSSA SENHORA APARECIDA	0,23
35	010	3	R. PADRE IBIAPINA	NOSSA SENHORA APARECIDA	0,44



**ESTADO DA PARAÍBA**  
**PREFEITURA MUNICIPAL DE GUARABIRA**

35	010	4	R. IVANILDO CAMILO DE MOURA	NOSSA SENHORA APARECIDA	0,43
35	011	1	R. JORGE FRANCISCO DA COSTA	NOSSA SENHORA APARECIDA	0,36
35	011	2	R. PROJETADA	NOSSA SENHORA APARECIDA	0,23
35	011	3	R. PADRE IBIAPINA	NOSSA SENHORA APARECIDA	0,44
35	011	4	R. PROJETADA	NOSSA SENHORA APARECIDA	0,23
35	012	1	R. FRANCISCO ALVES DE ANDRADE	NOSSA SENHORA APARECIDA	0,36
35	012	2	R. PROJETADA	NOSSA SENHORA APARECIDA	0,23
35	012	3	R. JORGE FRANCISCO DA COSTA	NOSSA SENHORA APARECIDA	0,36
35	012	4	R. PROJETADA	NOSSA SENHORA APARECIDA	0,23
35	013	1	R. FRANCISCO ALVES DE ANDRADE	NOSSA SENHORA APARECIDA	0,36
35	013	2	R. PROJETADA	NOSSA SENHORA APARECIDA	0,23
35	013	3	R. JORGE FRANCISCO DA COSTA	NOSSA SENHORA APARECIDA	0,36
35	013	4	R. PROJETADA	NOSSA SENHORA APARECIDA	0,23
35	014	1	R. RUI RIBEIRO MENDES	NOSSA SENHORA APARECIDA	0,23
35	014	2	R. PROJETADA	NOSSA SENHORA APARECIDA	0,23
35	014	3	R. FRANCISCO ALVES DE ANDRADE	NOSSA SENHORA APARECIDA	0,36
35	014	4	R. PROJETADA	NOSSA SENHORA APARECIDA	0,23
35	015	1	R. RUI RIBEIRO MENDES	NOSSA SENHORA APARECIDA	0,23
35	015	2	R. PROJETADA	NOSSA SENHORA APARECIDA	0,23
35	015	3	R. FRANCISCO ALVES DE ANDRADE	NOSSA SENHORA APARECIDA	0,36
35	015	4	R. PROJETADA	NOSSA SENHORA APARECIDA	0,23
35	016	1	R. PROJETADA	NOSSA SENHORA APARECIDA	0,23
35	016	2	R. PROJETADA	NOSSA SENHORA APARECIDA	0,23



**ESTADO DA PARAÍBA**  
**PREFEITURA MUNICIPAL DE GUARABIRA**

35	016	3	R. RUI RIBEIRO MENDES	NOSSA SENHORA APARECIDA	0,23
35	016	4	R. PROJETADA	NOSSA SENHORA APARECIDA	0,23
35	017	3	R. PROJETADA	NOSSA SENHORA APARECIDA	0,23
35	018	3	R. PROJETADA	NOSSA SENHORA APARECIDA	0,23
35	018	4	R. PROJETADA	NOSSA SENHORA APARECIDA	0,23
35	018	5	R. RUI RIBEIRO MENDES	NOSSA SENHORA APARECIDA	0,23
35	019	3	R. RUI RIBEIRO MENDES	NOSSA SENHORA APARECIDA	0,23
35	019	4	R. JOSE AUGUSTO SERAFIM	NOSSA SENHORA APARECIDA	0,46
36	001	1	ROD PB 075 KM2	OSMAR DE AQUINO	0,36
37	010	1	AV. JOSE AGOSTINHO DE MEIRELES	PERIMETRO URBANO	0,26
38	100	1	R. PROJETADA (ANTIGO BOQUEIRAO)	AREIA BRANCA	0,81
42	001	1	R. LUIS PEIXOTO RAMOS	CLOTILDE COUTINHO DE SOUZA	0,68
42	001	3	R. PROJETADA	CLOTILDE COUTINHO DE SOUZA	0,64
42	001	4	R. ARIANO SUASSUNA	CLOTILDE COUTINHO DE SOUZA	0,64
42	002	1	R. LUIS PEIXOTO RAMOS	CLOTILDE COUTINHO DE SOUZA	0,68
42	002	2	R. ARIANO SUASSUNA	CLOTILDE COUTINHO DE SOUZA	0,64
42	002	3	R. PROJETADA	CLOTILDE COUTINHO DE SOUZA	0,64
42	002	4	R. AUGUSTO DOS ANJOS	CLOTILDE COUTINHO DE SOUZA	0,64
42	003	1	R. LUIS PEIXOTO RAMOS	CLOTILDE COUTINHO DE SOUZA	0,68



**ESTADO DA PARAÍBA**  
**PREFEITURA MUNICIPAL DE GUARABIRA**

42	003	2	R. AUGUSTO DOS ANJOS	CLOTILDE COUTINHO DE SOUZA	0,64
42	003	3	R. PROJETADA	CLOTILDE COUTINHO DE SOUZA	0,64
42	003	4	R. ALCIDES CARNEIRO	CLOTILDE COUTINHO DE SOUZA	0,68
42	004	1	R. LUIS PEIXOTO RAMOS	CLOTILDE COUTINHO DE SOUZA	0,68
42	004	2	R. ALCIDES CARNEIRO	CLOTILDE COUTINHO DE SOUZA	0,68
42	004	3	R. PROJETADA	CLOTILDE COUTINHO DE SOUZA	0,64
42	004	4	R. JOAO TARGINO DE ANTONIO DE FREITAS ARAUJO	CLOTILDE COUTINHO DE SOUZA	0,68
42	005	1	R. LUIS PEIXOTO RAMOS	CLOTILDE COUTINHO DE SOUZA	0,68
42	005	2	R. JOAO TARGINO DE ANTONIO DE FREITAS ARAUJO	CLOTILDE COUTINHO DE SOUZA	0,68
42	005	3	R. PROJETADA	CLOTILDE COUTINHO DE SOUZA	0,64
42	006	1	R. OLIVIO MONTENEGRO	CLOTILDE COUTINHO DE SOUZA	0,68
42	006	2	R. PROJETADA 08	CLOTILDE COUTINHO DE SOUZA	0,64
42	006	3	R. LUIS PEIXOTO RAMOS	CLOTILDE COUTINHO DE SOUZA	0,68
42	006	4	R. LUSTOSA DA COSTA	CLOTILDE COUTINHO DE SOUZA	0,65
42	007	1	R. PEDRO AMERICO	CLOTILDE COUTINHO DE SOUZA	0,68
42	007	2	R. PROJETADA 08	CLOTILDE COUTINHO DE SOUZA	0,64



**ESTADO DA PARAÍBA**  
**PREFEITURA MUNICIPAL DE GUARABIRA**

42	007	3	R. OLIVIO MONTENEGRO	CLOTILDE COUTINHO DE SOUZA	0,68
42	007	4	R. LUSTOSA DA COSTA	CLOTILDE COUTINHO DE SOUZA	0,73
42	008	2	R. PROJETADA 08	CLOTILDE COUTINHO DE SOUZA	0,64
42	008	3	R. PEDRO AMERICO	CLOTILDE COUTINHO DE SOUZA	0,68
42	009	1	R. PROJETADA	CLOTILDE COUTINHO DE SOUZA	0,64
42	009	2	R. PROJETADA	CLOTILDE COUTINHO DE SOUZA	0,64
42	009	3	R. PROJETADA	CLOTILDE COUTINHO DE SOUZA	0,64
42	009	4	R. PROJETADA 08	CLOTILDE COUTINHO DE SOUZA	0,64
42	010	1	R. PROJETADA	CLOTILDE COUTINHO DE SOUZA	0,64
42	010	3	R. PROJETADA	CLOTILDE COUTINHO DE SOUZA	0,64
42	010	4	R. PROJETADA	CLOTILDE COUTINHO DE SOUZA	0,64
42	011	1	R. PROJETADA	CLOTILDE COUTINHO DE SOUZA	0,64
42	011	3	R. LUIS PEIXOTO RAMOS	CLOTILDE COUTINHO DE SOUZA	0,68
42	011	4	R. PROJETADA 08	CLOTILDE COUTINHO DE SOUZA	0,64
43	001	1	AV. ANTONIO PAULINO FILHO	AREIA BRANCA	0,44
43	010	1	AV. ANTONIO PAULINO FILHO	AREIA BRANCA	0,46
45	001	1	R. ANTONIO FRANCISCO DOS SANTOS	JADER SOARES PIMENTEL	1,88



**ESTADO DA PARAÍBA**  
**PREFEITURA MUNICIPAL DE GUARABIRA**

45	001	2	R. RENATO JOSE DE SOUSA	JADER SOARES PIMENTEL	0,54
45	001	3	R. JOAO MENDES DA SILVA	JADER SOARES PIMENTEL	1,88
45	001	4	R. JOSE PEREIRA LOPES	JADER SOARES PIMENTEL	1,88
45	001	5	R. JOSE PEREIRA LOPES	JADER SOARES PIMENTEL	0,38
45	002	1	R. ANTONIO FRANCISCO DOS SANTOS	JADER SOARES PIMENTEL	1,88
45	002	2	R. JOSE GENUINO DOS SANTOS	JADER SOARES PIMENTEL	1,88
45	002	3	R. JOAO MENDES DA SILVA	JADER SOARES PIMENTEL	1,88
45	002	4	R. RENATO JOSE DE SOUSA	JADER SOARES PIMENTEL	1,88
45	002	5	R. RENATO JOSE DE SOUSA	JADER SOARES PIMENTEL	0,54
45	003	1	R. PROJETADA	JADER SOARES PIMENTEL	0,54
45	003	2	R. ANTONIO FRANCISCO DOS SANTOS	JADER SOARES PIMENTEL	1,88
45	003	3	R. ANTONIO ANGEL FEITOSA	JADER SOARES PIMENTEL	1,88
45	003	4	R. JOSE GENUINO DOS SANTOS	JADER SOARES PIMENTEL	0,38
45	003	5	R. ANTONIO FRANCISCO DOS SANTOS	JADER SOARES PIMENTEL	0,54
45	004	1	R. ANTONIO FRANCISCO DOS SANTOS	JADER SOARES PIMENTEL	1,88
45	004	2	R. JOAO MENDES DA SILVA	JADER SOARES PIMENTEL	1,88
45	004	3	R. JOSE GENUINO DOS SANTOS	JADER SOARES PIMENTEL	1,88
45	004	4	R. ANTONIO ANGEL FEITOSA	JADER SOARES PIMENTEL	1,88
45	004	5	R. JOAO MENDES DA SILVA	JADER SOARES PIMENTEL	0,54
45	005	1	R. TAXISTA MANOEL MACENA	JADER SOARES PIMENTEL	1,88
45	005	2	R. PROJETADA R	JADER SOARES PIMENTEL	0,54
45	005	3	R. ANTONIO FRANCISCO DOS SANTOS	JADER SOARES PIMENTEL	1,88





**ESTADO DA PARAÍBA**  
**PREFEITURA MUNICIPAL DE GUARABIRA**

45	005	5	R. ANTONIO FRANCISCO DOS SANTOS	JADER SOARES PIMENTEL	0,54
45	006	1	R. PROJETADA R	JADER SOARES PIMENTEL	0,54
45	006	2	R. TAXISTA MANOEL MACENA	JADER SOARES PIMENTEL	1,88
45	006	3	R. JOAO MENDES DA SILVA	JADER SOARES PIMENTEL	1,88
45	006	4	R. ANTONIO FRANCISCO DOS SANTOS	JADER SOARES PIMENTEL	1,88
45	006	5	R. ANTONIO FRANCISCO DOS SANTOS	JADER SOARES PIMENTEL	0,54
45	007	2	R. MANOEL VICENTE DE FIGUEIREDO	JADER SOARES PIMENTEL	1,88
45	007	3	R. PROJETADA R	JADER SOARES PIMENTEL	0,54
45	007	4	R. TAXISTA MANOEL MACENA	JADER SOARES PIMENTEL	1,88
45	008	1	R. PROJETADA R	JADER SOARES PIMENTEL	0,54
45	008	2	R. MANOEL VICENTE DE FIGUEIREDO	JADER SOARES PIMENTEL	1,88
45	008	3	R. JOAO MENDES DA SILVA	JADER SOARES PIMENTEL	1,88
45	008	4	R. TAXISTA MANOEL MACENA	JADER SOARES PIMENTEL	1,88
45	008	5	R. TAXISTA MANOEL MACENA	JADER SOARES PIMENTEL	0,60
45	009	2	R. PROF JOAO FLORIPES DE MIRANDA E SA NETO	JADER SOARES PIMENTEL	0,54
45	009	3	R. PROJETADA R	JADER SOARES PIMENTEL	0,54
45	009	4	R. MANOEL VICENTE DE FIGUEIREDO	JADER SOARES PIMENTEL	1,88
45	010	1	R. PROJETADA R	JADER SOARES PIMENTEL	0,54
45	010	2	R. SEVERINA ALVES DOS SANTOS	JADER SOARES PIMENTEL	0,57
45	010	3	R. JOAO MENDES DA SILVA	JADER SOARES PIMENTEL	1,88
45	010	4	R. MANOEL VICENTE DE FIGUEIREDO	JADER SOARES PIMENTEL	1,88
45	011	2	R. PROJETADA I	JADER SOARES PIMENTEL	0,54



**ESTADO DA PARAÍBA**  
**PREFEITURA MUNICIPAL DE GUARABIRA**

45	011	3	R. PROJETADA	JADER SOARES PIMENTEL	0,54
45	011	4	R. PROF JOAO FLORIPES DE MIRANDA E SA NETO	JADER SOARES PIMENTEL	0,54
45	012	2	R. PROJETADA J	JADER SOARES PIMENTEL	0,54
45	012	3	R. MARIZA SOUZA ANTONIO DE FREITAS ARAUJO	JADER SOARES PIMENTEL	1,88
45	012	4	R. PROJETADA I	JADER SOARES PIMENTEL	0,54
45	013	2	R. PROJETADA K	JADER SOARES PIMENTEL	0,54
45	013	3	R. MARIZA SOUZA ANTONIO DE FREITAS ARAUJO	JADER SOARES PIMENTEL	1,88
45	013	4	R. PROJETADA J	JADER SOARES PIMENTEL	0,54
45	014	2	R. RUBENS PEREIRA COELHO NETO	JADER SOARES PIMENTEL	0,54
45	014	3	R. MARIZA SOUZA ANTONIO DE FREITAS ARAUJO	JADER SOARES PIMENTEL	1,88
45	014	4	R. PROJETADA K	JADER SOARES PIMENTEL	0,54
45	015	1	R. MARIZA SOUZA ANTONIO DE FREITAS ARAUJO	JADER SOARES PIMENTEL	1,88
45	015	2	R. RUBENS PEREIRA COELHO NETO	JADER SOARES PIMENTEL	0,54
45	015	3	R. SEVERINA ALVES DOS SANTOS	JADER SOARES PIMENTEL	1,88
45	015	4	R. PROJETADA I	JADER SOARES PIMENTEL	0,54
45	015	5	R. SEVERINA ALVES DOS SANTOS	JADER SOARES PIMENTEL	0,60
45	016	1	R. SEVERINA ALVES DOS SANTOS	JADER SOARES PIMENTEL	1,88
45	016	2	R. RUBENS PEREIRA COELHO NETO	JADER SOARES PIMENTEL	0,54
45	016	3	R. JOAO MENDES DA SILVA	JADER SOARES PIMENTEL	1,88
45	016	5	R. JOAO MENDES DA SILVA	JADER SOARES PIMENTEL	0,54
45	017	2	R. PROJETADA M	JADER SOARES PIMENTEL	0,54
45	017	3	R. PROJETADA W	JADER SOARES PIMENTEL	0,54



**ESTADO DA PARAÍBA**  
**PREFEITURA MUNICIPAL DE GUARABIRA**

45	017	4	R. RUBENS PEREIRA COELHO NETO	JADER SOARES PIMENTEL	0,54
45	018	1	R. PROJETADA W	JADER SOARES PIMENTEL	0,54
45	018	2	R. PROJETADA M	JADER SOARES PIMENTEL	0,54
45	018	4	R. RUBENS PEREIRA COELHO NETO	JADER SOARES PIMENTEL	0,54
45	019	2	R. PROJETADA N	JADER SOARES PIMENTEL	0,54
45	019	3	R. PROJETADA W	JADER SOARES PIMENTEL	0,54
45	019	4	R. PROJETADA M	JADER SOARES PIMENTEL	0,54
45	020	1	R. PROJETADA W	JADER SOARES PIMENTEL	0,54
45	020	2	R. PROJETADA N	JADER SOARES PIMENTEL	0,54
45	020	4	R. PROJETADA M	JADER SOARES PIMENTEL	0,54
45	021	2	R. PROJETADA O	JADER SOARES PIMENTEL	0,54
45	021	3	R. PROJETADA W	JADER SOARES PIMENTEL	0,54
45	021	4	R. PROJETADA N	JADER SOARES PIMENTEL	0,54
45	022	1	R. PROJETADA W	JADER SOARES PIMENTEL	0,54
45	022	2	R. PROJETADA O	JADER SOARES PIMENTEL	0,54
45	022	4	R. PROJETADA N	JADER SOARES PIMENTEL	0,54
45	023	1	R. PROJETADA X	JADER SOARES PIMENTEL	0,54
45	023	3	R. PROJETADA O	JADER SOARES PIMENTEL	0,54
45	024	1	R. PROJETADA Y	JADER SOARES PIMENTEL	0,54
45	024	3	R. PROJETADA X	JADER SOARES PIMENTEL	0,54
45	024	4	R. PROJETADA O	JADER SOARES PIMENTEL	0,54
45	025	1	R. PROJETADA Z	JADER SOARES PIMENTEL	0,54
45	025	3	R. PROJETADA Y	JADER SOARES PIMENTEL	0,54
45	025	4	R. PROJETADA O	JADER SOARES PIMENTEL	0,54



**ESTADO DA PARAÍBA**  
**PREFEITURA MUNICIPAL DE GUARABIRA**

45	026	1	R. PROJETADA W	JADER SOARES PIMENTEL	0,54
45	026	3	R. PROJETADA Z	JADER SOARES PIMENTEL	0,54
45	026	4	R. PROJETADA O	JADER SOARES PIMENTEL	0,54
45	027	1	R. PROJETADA WA	JADER SOARES PIMENTEL	0,54
45	027	3	R. PROJETADA W	JADER SOARES PIMENTEL	0,54
45	027	4	R. PROJETADA O	JADER SOARES PIMENTEL	0,54
45	028	3	R. PROJETADA WA	JADER SOARES PIMENTEL	0,54
45	028	4	R. PROJETADA O	JADER SOARES PIMENTEL	0,54
45	029	1	R. MARIZA SOUZA ANTONIO DE FREITAS ARAUJO	JADER SOARES PIMENTEL	1,88
45	029	2	R. RUBENS PEREIRA COELHO NETO	JADER SOARES PIMENTEL	0,54
45	029	3	R. MARIZA SOUZA ANTONIO DE FREITAS ARAUJO	JADER SOARES PIMENTEL	1,88
45	029	4	R. PROJETADA J	JADER SOARES PIMENTEL	0,54
45	030	1	R. PROJETADA	JADER SOARES PIMENTEL	0,54
45	030	2	R. PROJETADA I	JADER SOARES PIMENTEL	0,54
45	030	3	R. SEVERINA ALVES DOS SANTOS	JADER SOARES PIMENTEL	1,88
45	030	4	R. PROF JOAO FLORIPES DE MIRANDA E SA NETO	JADER SOARES PIMENTEL	0,54
45	031	1	R. ANTONIO FRANCISCO DOS SANTOS	JADER SOARES PIMENTEL	1,88
45	031	2	R. PROJETADA	JADER SOARES PIMENTEL	0,54
45	031	3	R. JOSE GENUINO DOS SANTOS	JADER SOARES PIMENTEL	1,88
45	032	4	R. JOSE PEREIRA LOPES	JADER SOARES PIMENTEL	0,54
45	033	1	R. JOAO MENDES DA SILVA	JADER SOARES PIMENTEL	0,54
45	033	5	AV. JOSE AGOSTINHO DE MEIRELES	JADER SOARES PIMENTEL	0,38



**ESTADO DA PARAÍBA**  
**PREFEITURA MUNICIPAL DE GUARABIRA**

46	001	1	R. PROJETADA (JUA - SITIO PALMEIRAS)	JUA	0,40
46	002	1	R. PROJETADA (JUA - SITIO PALMEIRAS)	JUA	0,40
47	001	1	AV. JOSE AGOSTINHO DE MEIRELES	PERIMETRO URBANO	0,40
49	001	1	R. PROJETADA (SITIO CONTENDAS) ZONA	ZONA RURAL	0,50
51	001	2	AV. ANTONIO PAULINO FILHO	AREIA BRANCA	0,22
51	001	3	R. GOV IVAN BICHARA SOBREIRA	AREIA BRANCA	0,22
51	002	1	R. GOV IVAN BICHARA SOBREIRA	OSMAR DE AQUINO	0,22
51	002	2	AV. ANTONIO PAULINO FILHO	OSMAR DE AQUINO	0,22
52	010	1	R. PROJETADA B ( RECANTO DO LAGO)	RECANTO DO LAGO	0,46
52	010	2	R. PROJETADA A ( RECANTO DO LAGO)	RECANTO DO LAGO	0,46
53	001	2	R. PROJETADA 05	PERIMETRO URBANO	0,89
53	001	3	R. PROJETADA 02	PERIMETRO URBANO	0,67
53	001	4	R. PROJETADA 01	PERIMETRO URBANO	0,68
53	001	5	AV. JOSE AGOSTINHO DE MEIRELES	PERIMETRO URBANO	0,66
53	002	1	R. PROJETADA 07	PERIMETRO URBANO	0,89
53	002	2	AV. JOSE AGOSTINHO DE MEIRELES	PERIMETRO URBANO	0,66
53	002	3	R. PROJETADA 01	PERIMETRO URBANO	0,68
53	002	4	R. PROJETADA 02	PERIMETRO URBANO	0,89
53	003	1	R. PROJETADA 07	PERIMETRO URBANO	0,89
53	003	2	R. PROJETADA 03	PERIMETRO URBANO	0,89
53	003	3	R. PROJETADA 02	PERIMETRO URBANO	0,89
53	003	4	R. PROJETADA 04	PERIMETRO URBANO	0,89
53	004	1	R. PROJETADA 07	PERIMETRO URBANO	0,89



**ESTADO DA PARAÍBA**  
**PREFEITURA MUNICIPAL DE GUARABIRA**

53	004	2	R. PROJETADA 04	PERIMETRO URBANO	1,07
53	004	3	R. PROJETADA 02	PERIMETRO URBANO	0,89
53	004	4	R. PROJETADA 05	PERIMETRO URBANO	1,07
53	005	1	R. PROJETADA 08	PERIMETRO URBANO	1,07
53	005	2	AV. JOSE AGOSTINHO DE MEIRELES	PERIMETRO URBANO	0,66
53	006	2	R. PROJETADA 08	PERIMETRO URBANO	1,07
53	006	3	R. PROJETADA 11	PERIMETRO URBANO	1,07
53	007	1	R. PROJETADA 11	PERIMETRO URBANO	1,07
53	007	2	R. PROJETADA 08	PERIMETRO URBANO	1,07
53	007	3	R. PROJETADA 10	PERIMETRO URBANO	1,07
53	007	4	R. PROJETADA 12	PERIMETRO URBANO	1,07
53	008	1	R. PROJETADA 10	PERIMETRO URBANO	1,07
53	008	2	R. PROJETADA 08	PERIMETRO URBANO	1,07
53	008	3	R. PROJETADA 09	PERIMETRO URBANO	1,07
53	008	4	R. PROJETADA 12	PERIMETRO URBANO	1,07
53	009	1	R. PROJETADA 10	PERIMETRO URBANO	1,07
53	009	2	R. PROJETADA 13	PERIMETRO URBANO	1,07
53	009	3	R. PROJETADA 09	PERIMETRO URBANO	1,07
53	009	4	R. PROJETADA 14	PERIMETRO URBANO	1,07
53	010	1	R. PROJETADA 11	PERIMETRO URBANO	1,07
53	010	2	R. PROJETADA 13	PERIMETRO URBANO	1,07
53	010	3	R. PROJETADA 10	PERIMETRO URBANO	1,07
53	010	4	R. PROJETADA 14	PERIMETRO URBANO	1,07
53	011	3	R. PROJETADA 11	PERIMETRO URBANO	1,07



**ESTADO DA PARAÍBA**  
**PREFEITURA MUNICIPAL DE GUARABIRA**

53	011	4	R. PROJETADA 15	PERIMETRO URBANO	1,07
53	012	1	R. PROJETADA 11	PERIMETRO URBANO	1,07
53	012	2	R. PROJETADA 14	PERIMETRO URBANO	1,07
53	012	3	R. PROJETADA 10	PERIMETRO URBANO	1,07
53	012	4	R. PROJETADA 15	PERIMETRO URBANO	1,07
53	013	1	R. PROJETADA 10	PERIMETRO URBANO	1,07
53	013	2	R. PROJETADA 14	PERIMETRO URBANO	1,07
53	013	3	R. PROJETADA 09	PERIMETRO URBANO	1,07
53	013	4	R. PROJETADA 15	PERIMETRO URBANO	1,07
53	014	1	R. PROJETADA 11	PERIMETRO URBANO	1,07
53	014	2	R. PROJETADA 12	PERIMETRO URBANO	1,07
53	014	3	R. PROJETADA 09	PERIMETRO URBANO	1,07
53	014	4	R. PROJETADA 13	PERIMETRO URBANO	1,07
53	015	2	AV. JOSE AGOSTINHO DE MEIRELES	PERIMETRO URBANO	0,66
53	015	3	R. PROJETADA 07	PERIMETRO URBANO	0,94
53	016	1	R. PROJETADA	PERIMETRO URBANO	0,68
53	016	2	AV. JOSE AGOSTINHO DE MEIRELES	PERIMETRO URBANO	0,66
53	016	3	R. PROJETADA 08	PERIMETRO URBANO	1,07
53	017	1	R. PROJETADA 09	PERIMETRO URBANO	1,07
53	017	2	R. PROJETADA 08	PERIMETRO URBANO	1,07
53	018	2	R. PROJETADA 08	PERIMETRO URBANO	1,07
53	019	1	R. PROJETADA 07	PERIMETRO URBANO	0,94
53	019	2	R. PROJETADA 02	PERIMETRO URBANO	0,89



**ESTADO DA PARAÍBA**  
**PREFEITURA MUNICIPAL DE GUARABIRA**

53	019	3	R. PROJETADA 03	PERIMETRO URBANO	0,89
54	001	1	R. PROJETADA (TERRAS DE NORMA BEATRIZ)	PERIMETRO URBANO	0,51
56	001	1	ROD PB 073	ITAMATAY	0,34
57	001	1	R. PROJETADA (PROPRIEDADE MILHA)	OSMAR DE AQUINO	0,51
58	002	1	R. PROJETADA (PROPRIEDADE MILHA)	OSMAR DE AQUINO	0,46
59	001	1	ROD PB 057 COM PB 073	ITAMATAY	0,14
59	002	1	ROD PB 057 COM PB 073	ITAMATAY	0,14
59	003	1	ROD PB 057 COM PB 073	ITAMATAY	0,14
60	010	1	R. PROJETADA	OSMAR DE AQUINO	0,22
61	001	1	AV. CACILDES TOSCANO NORDESTE	NORDESTE II	0,25
62	010	1	ROD PB 073	ITAMATAY	0,34
66	001	2	R. PROJETADA 08	NORDESTE I	0,78
66	001	3	R. PROJETADA 03	NORDESTE I	0,78
66	001	4	R. PROJETADA	NORDESTE I	0,78
66	002	1	R. PROJETADA 05	NORDESTE I	0,78
66	002	2	R. PROJETADA 09	NORDESTE I	0,78
66	002	3	R. PROJETADA 03	NORDESTE I	0,78
66	002	4	R. PROJETADA 08	NORDESTE I	0,78
66	003	1	R. PROJETADA 03	NORDESTE I	0,78
66	003	2	R. PROJETADA 11	NORDESTE I	0,78
66	003	3	R. PROJETADA	NORDESTE I	0,78
66	004	1	R. PROJETADA 05	NORDESTE I	0,78
66	004	2	R. PROJETADA 11	NORDESTE I	0,78
66	004	3	R. PROJETADA 03	NORDESTE I	0,78
66	004	4	R. PROJETADA 09	NORDESTE I	0,78
66	005	1	R. PROJETADA	NORDESTE I	0,78
66	005	2	R. PROJETADA 10	NORDESTE I	0,78
66	005	3	R. PROJETADA 05	NORDESTE I	0,78
66	005	4	R. PROJETADA 09	NORDESTE I	0,78
66	006	1	R. PROJETADA	PERIMETRO URBANO	0,78
66	006	2	R. PROJETADA 11	PERIMETRO URBANO	0,78





**ESTADO DA PARAÍBA**  
**PREFEITURA MUNICIPAL DE GUARABIRA**

66	006	3	R. PROJETADA 10	PERIMETRO URBANO	0,78
66	007	1	R. PROJETADA	PERIMETRO URBANO	0,78
66	007	3	R. PROJETADA 06	PERIMETRO URBANO	0,78
66	007	4	R. PROJETADA 11	PERIMETRO URBANO	0,78
66	008	1	R. PROJETADA 06	PERIMETRO URBANO	0,78
66	008	3	R. PROJETADA 04	PERIMETRO URBANO	0,78
66	008	4	R. PROJETADA 11	PERIMETRO URBANO	0,78
66	009	1	R. PROJETADA 04	PERIMETRO URBANO	0,78
66	009	3	R. PROJETADA 02	PERIMETRO URBANO	0,78
66	009	4	R. PROJETADA 11	PERIMETRO URBANO	0,78
66	010	2	R. PROJETADA	PERIMETRO URBANO	0,78
66	010	3	R. PROJETADA 023	PERIMETRO URBANO	0,78
66	011	1	R. PROJETADA 02	PERIMETRO URBANO	0,78
66	011	2	R. PROJETADA 12	PERIMETRO URBANO	0,78
66	011	3	R. PROJETADA	PERIMETRO URBANO	0,78
66	012	1	R. PROJETADA 04	PERIMETRO URBANO	0,78
66	012	2	R. PROJETADA 12	PERIMETRO URBANO	0,78
66	012	3	R. PROJETADA 02	PERIMETRO URBANO	0,78
66	013	1	R. PROJETADA 06	PERIMETRO URBANO	0,78
66	013	2	R. PROJETADA 12	PERIMETRO URBANO	0,78
66	013	3	R. PROJETADA 04	PERIMETRO URBANO	0,78
66	014	1	R. PROJETADA 06	PERIMETRO URBANO	0,78
66	014	2	R. PROJETADA 17	PERIMETRO URBANO	0,78
66	014	3	R. PROJETADA 02	PERIMETRO URBANO	0,78



**ESTADO DA PARAÍBA**  
**PREFEITURA MUNICIPAL DE GUARABIRA**

66	014	4	R. PROJETADA 16	PERIMETRO URBANO	0,78
66	014	5	R. PROJETADA 12	PERIMETRO URBANO	0,78
66	015	1	R. PROJETADA 16	PERIMETRO URBANO	0,78
66	015	2	R. PROJETADA 02	PERIMETRO URBANO	0,78
66	015	3	R. PROJETADA 15	PERIMETRO URBANO	0,78
66	015	4	R. PROJETADA 12	PERIMETRO URBANO	0,78
66	016	1	R. PROJETADA 15	PERIMETRO URBANO	0,78
66	016	2	R. PROJETADA 02	PERIMETRO URBANO	0,78
66	016	3	R. PROJETADA 12	PERIMETRO URBANO	0,78
66	017	1	R. PROJETADA 12	PERIMETRO URBANO	0,78
66	017	2	R. PROJETADA 14	PERIMETRO URBANO	0,78
66	017	3	R. PROJETADA 01	PERIMETRO URBANO	0,78
66	017	4	R. PROJETADA 13	PERIMETRO URBANO	0,78
66	018	1	R. PROJETADA 02	PERIMETRO URBANO	0,78
66	018	2	R. PROJETADA 15	PERIMETRO URBANO	0,78
66	018	3	R. PROJETADA 01	PERIMETRO URBANO	0,78
66	018	4	R. PROJETADA 14	PERIMETRO URBANO	0,78
66	019	1	R. PROJETADA 02	PERIMETRO URBANO	0,78
66	019	2	R. PROJETADA 16	PERIMETRO URBANO	0,78
66	019	3	R. PROJETADA 01	PERIMETRO URBANO	0,78
66	019	4	R. PROJETADA 15	PERIMETRO URBANO	0,78
66	020	1	R. PROJETADA 02	PERIMETRO URBANO	0,78
66	020	2	R. PROJETADA 17	PERIMETRO URBANO	0,78
66	020	3	R. PROJETADA 01	PERIMETRO URBANO	0,78



**ESTADO DA PARAÍBA**  
**PREFEITURA MUNICIPAL DE GUARABIRA**

66	020	4	R. PROJETADA 16	PERIMETRO URBANO	0,78
66	021	1	R. PROJETADA 02	PERIMETRO URBANO	0,78
66	021	2	R. PROJETADA 18	PERIMETRO URBANO	0,78
66	021	3	R. PROJETADA 01	PERIMETRO URBANO	0,78
66	021	4	R. PROJETADA 17	PERIMETRO URBANO	0,78
66	022	1	R. PROJETADA 06	PERIMETRO URBANO	0,78
66	022	2	R. PROJETADA 18	PERIMETRO URBANO	0,78
66	022	3	R. PROJETADA 02	PERIMETRO URBANO	0,78
66	022	4	R. PROJETADA 17	PERIMETRO URBANO	0,78
66	023	1	R. PROJETADA 02	PERIMETRO URBANO	0,78
66	023	3	R. PROJETADA 18	PERIMETRO URBANO	0,78
66	023	4	R. PROJETADA 02	PERIMETRO URBANO	0,78
66	024	3	R. PROJETADA	PERIMETRO URBANO	0,78
66	024	4	R. PROJETADA 18	PERIMETRO URBANO	0,78
66	025	1	R. PROJETADA 01	PERIMETRO URBANO	0,78
66	025	2	R. PROJETADA 18	PERIMETRO URBANO	0,78
66	025	3	R. PROJETADA	PERIMETRO URBANO	0,78
66	025	4	R. PROJETADA 15	PERIMETRO URBANO	0,78
66	026	1	R. PROJETADA 13	PERIMETRO URBANO	0,78
66	026	2	R. PROJETADA 01	PERIMETRO URBANO	0,78
66	026	3	R. PROJETADA 15	PERIMETRO URBANO	0,78
66	026	5	R. PROJETADA	PERIMETRO URBANO	0,78
66	026	6	R. PROJETADA 12	PERIMETRO URBANO	0,78
66	027	1	R. PROJETADA 02	PERIMETRO URBANO	0,78



**ESTADO DA PARAÍBA**  
**PREFEITURA MUNICIPAL DE GUARABIRA**

66	027	3	R. PROJETADA	PERIMETRO URBANO	0,78
66	028	1	R. PROJETADA 04	PERIMETRO URBANO	0,78
66	028	3	R. PROJETADA 02	PERIMETRO URBANO	0,78
66	029	1	R. PROJETADA 06	PERIMETRO URBANO	0,78
66	029	3	R. PROJETADA 04	PERIMETRO URBANO	0,78
66	030	1	R. PROJETADA	PERIMETRO URBANO	0,78
66	030	4	R. PROJETADA 06	PERIMETRO URBANO	0,78
66	031	1	R. PROJETADA	PERIMETRO URBANO	0,78
66	031	3	R. PROJETADA 06	PERIMETRO URBANO	0,78
66	032	1	R. PROJETADA	NORDESTE I	0,78
66	032	2	R. PROJETADA 09	NORDESTE I	0,78
66	032	3	R. PROJETADA 05	NORDESTE I	0,78
66	032	4	R. PROJETADA	NORDESTE I	0,78
70	001	1	R. PROJETADA 7	PERIMETRO URBANO	0,53
70	001	2	R. PROJETADA 12	PERIMETRO URBANO	0,53
70	001	3	R. PROJETADA 03	PERIMETRO URBANO	0,53
70	001	4	AV. CACILDES TOSCANO	PERIMETRO URBANO	0,53
70	002	1	R. PROJETADA 7	PERIMETRO URBANO	0,53
70	002	2	R. PROJETADA 11	PERIMETRO URBANO	0,53
70	002	3	R. PROJETADA 03	PERIMETRO URBANO	0,53
70	002	4	R. PROJETADA 12	PERIMETRO URBANO	0,53
70	003	1	R. PROJETADA 7	PERIMETRO URBANO	0,53
70	003	2	R. PROJETADA 10	PERIMETRO URBANO	0,53
70	003	3	R. PROJETADA 03	PERIMETRO URBANO	0,53
70	003	4	R. PROJETADA 11	PERIMETRO URBANO	0,53
70	004	1	R. PROJETADA 7	PERIMETRO URBANO	0,53



**ESTADO DA PARAÍBA**  
**PREFEITURA MUNICIPAL DE GUARABIRA**

70	004	2	R. PROJETADA 9	PERIMETRO URBANO	0,53
70	004	3	R. PROJETADA 03	PERIMETRO URBANO	0,53
70	004	4	R. PROJETADA 10	PERIMETRO URBANO	0,53
70	005	1	R. PROJETADA 8	PERIMETRO URBANO	0,53
70	005	2	R. PROJETADA	PERIMETRO URBANO	0,53
70	005	3	R. PROJETADA 03	PERIMETRO URBANO	0,53
70	005	4	R. PROJETADA 9	PERIMETRO URBANO	0,53
70	006	2	R. PROJETADA	PERIMETRO URBANO	0,53
70	006	3	R. PROJETADA 8	PERIMETRO URBANO	0,53
70	007	1	R. PROJETADA 6	PERIMETRO URBANO	0,53
70	007	2	R. PROJETADA	PERIMETRO URBANO	0,53
70	007	3	R. PROJETADA 7	PERIMETRO URBANO	0,53
70	007	4	AV. CACILDES TOSCANO	PERIMETRO URBANO	0,53
70	008	1	R. PROJETADA	PERIMETRO URBANO	0,53
70	008	2	R. PROJETADA	PERIMETRO URBANO	0,53
70	008	3	R. PROJETADA 1	PERIMETRO URBANO	0,53
70	008	4	R. PROJETADA 2	PERIMETRO URBANO	0,53
70	009	1	R. PROJETADA	PERIMETRO URBANO	0,53
70	009	2	R. PROJETADA 2	PERIMETRO URBANO	0,53
70	009	3	R. PROJETADA 6	PERIMETRO URBANO	0,53
70	009	4	R. PROJETADA 3	PERIMETRO URBANO	0,53
70	010	1	R. PROJETADA	PERIMETRO URBANO	0,53
70	010	2	R. PROJETADA 3	PERIMETRO URBANO	0,53
70	010	3	R. PROJETADA 6	PERIMETRO URBANO	0,53



**ESTADO DA PARAÍBA**  
**PREFEITURA MUNICIPAL DE GUARABIRA**

70	010	4	R. PROJETADA 4	PERIMETRO URBANO	0,53
70	011	1	R. PROJETADA	PERIMETRO URBANO	0,53
70	011	2	R. PROJETADA 4	PERIMETRO URBANO	0,53
70	011	3	R. PROJETADA 6	PERIMETRO URBANO	0,53
70	011	4	AV. CACILDES TOSCANO	PERIMETRO URBANO	0,53
70	012	1	R. PROJETADA 1	PERIMETRO URBANO	0,53
70	012	2	R. PROJETADA	PERIMETRO URBANO	0,53
78	010	1	ROD PB 057	PERIMETRO URBANO	0,76
80	010	1	R. PROJETADA (ENGENHO PALMEIRA) ZONA	ZONA RURAL	0,51
85	001	1	R. MANOEL CUSTODIO DOS SANTOS	VILA PADRE CICERO	0,38
85	001	2	R. ANTONIO CAMELO DE MELO	VILA PADRE CICERO	0,38
85	001	3	R. PROJETADA	VILA PADRE CICERO	0,38
85	001	4	R. BOA VISTA	VILA PADRE CICERO	0,38
85	002	1	R. MANOEL CUSTODIO DOS SANTOS	VILA PADRE CICERO	0,38
85	002	2	R. BOA VISTA	VILA PADRE CICERO	0,38
85	002	3	R. PROJETADA	VILA PADRE CICERO	0,38
85	002	4	R. PROJETADA	VILA PADRE CICERO	0,38
85	003	1	R. MANOEL CUSTODIO DOS SANTOS	VILA PADRE CICERO	0,38
85	003	2	R. PROJETADA	VILA PADRE CICERO	0,38
85	003	3	R. PROJETADA	VILA PADRE CICERO	0,38
85	003	4	R. PROJETADA	VILA PADRE CICERO	0,38
85	004	1	R. MANOEL CUSTODIO DOS SANTOS	VILA PADRE CICERO	0,38
85	004	2	R. PROJETADA	VILA PADRE CICERO	0,38
85	004	3	R. PROJETADA	VILA PADRE CICERO	0,38
85	004	4	R. PROJETADA	VILA PADRE CICERO	0,38
85	005	1	R. JOSE ALVES DE MELO	VILA PADRE CICERO	0,38



**ESTADO DA PARAÍBA**  
**PREFEITURA MUNICIPAL DE GUARABIRA**

85	005	2	R. PROJETADA	VILA PADRE CICERO	0,38
85	005	3	R. MANOEL CUSTODIO DOS SANTOS	VILA PADRE CICERO	0,38
85	005	4	R. PROJETADA	VILA PADRE CICERO	0,38
85	005	5	R. PROJETADA	VILA PADRE CICERO	0,38
85	006	1	R. JOSE ALVES DE MELO	VILA PADRE CICERO	0,38
85	006	2	R. ANTONIO CAMELO DE MELO	VILA PADRE CICERO	0,38
85	006	3	R. MANOEL CUSTODIO DOS SANTOS	VILA PADRE CICERO	0,38
85	006	4	R. PROJETADA	VILA PADRE CICERO	0,38
85	007	2	R. ANTONIO CAMELO DE MELO	VILA PADRE CICERO	0,38
85	007	3	R. JOSE ALVES DE MELO	VILA PADRE CICERO	0,38
85	008	4	R. ANTONIO CAMELO DE MELO	VILA PADRE CICERO	0,38
90	001	1	R. PROJETADA (ATERRO SANITARIO) ZONA RURAL (SITIO	(SITIO RETIRO)	0,28
91	001	1	R. PROJETADA (SERRA DA JUREMA)	ZONA RURAL	0,36

**MASCOS DIÔGO DE LIMA**  
Prefeito